



**Program hospodárskeho  
a sociálneho rozvoja obce  
Podhorany**

**2016 - 2022**



## Obsah

Úvod.....	3
<b>1 Zámer spracovania PHSR.....</b>	<b>5</b>
<b>2 Harmonogram spracovania PHSR.....</b>	<b>8</b>
<b>3 Východiskové koncepčné dokumenty.....</b>	<b>10</b>
<b>4 Analytická časť.....</b>	<b>11</b>
4.1 Analýza vnútorného prostredia .....	13
4.1.1 História obce .....	13
4.1.2 Poloha obce.....	15
4.1.3 Pôda a pôdny fond.....	16
4.1.4 Demografické zdroje.....	20
4.1.5 Vierovyznanie .....	23
4.1.6 Národnosť .....	24
4.1.7 Vzdelanie .....	25
4.1.8 Administratívne kapacity obce .....	25
4.1.9 Školstvo .....	26
4.1.10 Mimovládny sektor.....	26
4.1.11 Podnikateľské prostredie .....	27
4.1.12 Stavebníctvo, bytová výstavba .....	28
4.1.13 Cestovný ruch .....	28
4.1.14 Ekonomicky aktívne obyvateľstvo a nezamestnanosť.....	29
4.1.15 Technická infraštruktúra .....	30
4.2 Analýza vonkajšieho prostredia .....	31
4.3 SWOT analýza .....	36
4.4 Zhodnotenie hlavných disparít a faktorov rozvoja.....	38
<b>5 Strategická časť.....</b>	<b>40</b>
5.1 Vízia rozvoja územia obce Podhorany .....	40
5.2 Strategický cieľ.....	42
<b>6 Programová časť .....</b>	<b>44</b>
6.1 Opatrenia a projekty vrátane ich priradenia k jednotlivým prioritám .....	44
6.2 Súbor ukazovateľov výsledkov a dosahov .....	46



<b>7 Realizačná časť</b> .....	<b>50</b>
7.1 Východiská a popis úloh jednotlivých partnerov pri realizácii .....	50
7.2 Popis postupov organizačného a inštitucionálneho zabezpečenia realizácie PHSR .....	51
7.3 Stručný popis komunikačnej stratégie .....	52
7.4 Systém monitorovania a hodnotenia .....	52
7.5 Akčný plán na obdobie dvoch rokov .....	54
<b>8 Finančná časť</b> .....	<b>55</b>
8.1 Indikatívny finančný plán na celú realizáciu PHSR .....	56
8.2 Model viaczdrojového financovania jednotlivých projektov .....	57
8.3 Systém hodnotenia a zaraďovania projektov do financovania .....	58
<b>Záverečná časť</b> .....	<b>59</b>



## Úvod

### Formulár Ú 1 – Hlavička dokumentu PHSR

Názov	Program hospodárskeho a sociálneho rozvoja obce Podhorany na roky 2016 - 2022
Územné vymedzenie:	Nitriansky kraj, okres Nitra, obec Podhorany
Územný plán obce schválený:	nie
Dátum schválenia PHSR:	19.02.2016
Dátum platnosti:	19.02.2016 – 31.12.2022
Verzia:	1.0

Zdroj: vlastné spracovanie

Dokument „Program hospodárskeho a sociálneho rozvoja obce Podhorany na roky 2016-2022“ (ďalej len PHSR) je strednodobý strategický dokument, ktorý na základe analýzy hospodárskeho a sociálneho rozvoja obce stanovuje jeho strategické ciele a priority rozvoja. PHSR je základným programovým dokumentom podpory regionálneho rozvoja na lokálnej úrovni. Je prostriedkom na napĺňanie vízie ďalšieho smerovania rozvoja obce. Prostredníctvom PHSR sa uskutočňuje podpora rozvoja na úrovni miestnej samosprávy s dôrazom na sociálnu, hospodársku a environmentálnu oblasť.

### Formulár Ú 5 - Osnova PHSR

<b>1 Zámer spracovania PHSR</b>	Zdôvodnenie zámeru vypracovania PHSR obce
<b>2 Harmonogram spracovania PHSR</b>	Harmonogram vypracovania PHSR obce a jeho jednotlivých častí
<b>3 Východiskové koncepcné dokumenty</b>	Zoznam východiskových koncepcných dokumentov použitých pri zostavovaní PHSR obce
<b>4 Analytická časť</b>	4.1 Analýza vnútorného prostredia 4.2 Analýza vonkajšieho prostredia 4.3 SWOT analýza 4.4 Zhodnotenie hlavných disparít a faktorov rozvoja
<b>5 Strategická časť</b>	5.1. Vízia rozvoja územia 5.2. Strategický cieľ
<b>6 Programová časť</b>	6.1. Opatrenia a projekty vrátane ich priradenia k jednotlivým prioritám 6.2. Súbor ukazovateľov výsledkov a dosahov
<b>7 Realizačná časť</b>	7.1. Východiská a popis úloh jednotlivých partnerov pri realizácii



	7.2. Popis postupov inštitucionálneho a organizačného zabezpečenia realizácie PHSR 7.3. Stručný popis komunikačnej stratégie 7.4. Systém monitorovania a hodnotenia 7.5. Akčný plán na obdobie dvoch rokov
<b>8 Finančná časť</b>	8.1. Indikatívny finančný plán na celú realizáciu PHSR 8.2. Model viaczdrojového financovania jednotlivých projektov 8.3. Systém hodnotenia a zaraďovania projektov do financovania
<b>Záverečná časť</b>	Schválenie a zverejnenie PHSR.
<b>Prílohy</b>	Príloha č. 1 - Zoznam členov riadiaceho tímu a pracovnej skupiny Príloha č. 2 - Zoznam skratiek použitých v PHSR Príloha č. 3 - Akčný plán na roky 2016-2017 Príloha č. 4 – Formuláre

Zdroj: vlastné spracovanie



## 1 Zámer spracovania PHSR

S cieľom komplexného smerovania rozvoja obce Podhorany, iniciovali jej predstavitelia spracovanie PHSR na roky 2016-2022. PHSR obce bol spracovaný na základe identifikovaných individuálnych potrieb.

Tabuľka č. Ú 2 – Zámer spracovania PHSR

<b>Zámer spracovania PHSR</b>											
<b>Názov dokumentu</b>	Program hospodárskeho a sociálneho rozvoja obce Podhorany na roky 2016-2022										
<b>Forma spracovania</b>	Spracovanie PHSR bude vykonávať obec v partnerstve s poradenskou spoločnosťou, ktorá bude koordinovať proces tvorby PHSR a zabezpečovať dodržiavanie metodických postupov.										
<b>Riadenie procesu spracovania</b>	<p>Proces spracovania bude manažovaný prostredníctvom riadiaceho tímu, v ktorom bude mať vedúcu úlohu starostka obce Podhorany pani Mgr. Magdaléna Bogyová. Asistovať pri spracovaní PHSR budú experti z externého prostredia – Ing. Tomáš Galbavý a Ing. Ondrej Hanušovský, ktorí sú odborníkmi v oblasti rozvoja vidieka.</p> <p>Do procesu spracovania budú zapojení členovia pracovnej skupiny, ktorí budú zastávať rôzne úlohy v súlade s metodikou spracovania PHSR. Členmi pracovnej skupiny sú:</p> <table border="1"><thead><tr><th colspan="3"><b>Zoznam členov pracovnej skupiny</b></th></tr><tr><th><b>Titul, Meno, Priezvisko</b></th><th><b>Funkcia v obci/organizácia</b></th><th><b>Funkcia v pracovnom zaradení do procesu spracovania PHSR</b></th></tr></thead><tbody><tr><td>Mgr. Ervin Weiss, PhD.</td><td>Poslanec obecného zastupiteľstva</td><td>Koordinátor strategickej časti PHSR</td></tr></tbody></table>		<b>Zoznam členov pracovnej skupiny</b>			<b>Titul, Meno, Priezvisko</b>	<b>Funkcia v obci/organizácia</b>	<b>Funkcia v pracovnom zaradení do procesu spracovania PHSR</b>	Mgr. Ervin Weiss, PhD.	Poslanec obecného zastupiteľstva	Koordinátor strategickej časti PHSR
<b>Zoznam členov pracovnej skupiny</b>											
<b>Titul, Meno, Priezvisko</b>	<b>Funkcia v obci/organizácia</b>	<b>Funkcia v pracovnom zaradení do procesu spracovania PHSR</b>									
Mgr. Ervin Weiss, PhD.	Poslanec obecného zastupiteľstva	Koordinátor strategickej časti PHSR									



	Radoslav Benc	Poslanec obecného zastupiteľstva	Koordinátori programovej časti PHSR 1
	Ing. Nina Jarošová	Ekonomka obce	Koordinátor finančnej časti PHSR
	Ing. Tibor Košťál	Poslanec obecného zastupiteľstva	Koordinátor styku s verejnosťou
	Jozef Bódi	živnostník	Koordinátor programovej časti PHSR 2
	<p>Členovia pracovnej skupiny a riadiacej skupiny budú navzájom spolupracovať a komunikovať podľa potreby, či už osobne, telefonicky alebo e-mailom.</p> <p>Do procesu spracovania PHSR bude zapájaná verejnosť, a to prostredníctvom informácií a dotazníkov umiestnených na webovej stránke obce, na obecnom úrade a obecnej tabuli, prípadne ďalšími vhodnými a relevantnými spôsobmi. Počas navrhovania programovej časti prebehne verejné prerokovanie. Dotazníky pre občanov budú analyzované a zapracované do procesu tvorby PHSR. PHSR bude vo finálnej časti prerokovaná s verejnosťou a schvaľovaná na zastupiteľstve.</p>		
<b>Obdobie spracovania</b>	<p>Obdobie spracovania bude Júl 2015 – December 2015. Harmonogram je uvedený v nasledujúcej tabuľke „Harmonogram spracovania PHSR“.</p> <p style="text-align: center;"><u>Kroky – termíny – výstupy</u></p> <ul style="list-style-type: none"><li>▪ Analýza vnútorného a vonkajšieho prostredia – 07/2015 – podklady pre analytickú časť</li><li>▪ Ex post hodnotenie PHSR – 07/2015 – podklady pre analytickú časť</li><li>▪ Spracovanie východísk pre strategickú časť – 08/2015</li><li>▪ Vypracovanie strategickej vízie – 08/2015 – formulácia strategických cieľov a opatrení</li><li>▪ Návrh aktivít, termín realizácie aktivít –</li></ul>		



	<p>08/2015 – príprava projektov</p> <ul style="list-style-type: none"><li>▪ Vypracovanie akčného plánu, systému monitorovania, hodnotenia a aktualizácie PHSR – 08-09/2015</li><li>▪ Finančný rámec pre realizáciu PHSR – 08-09/2015 – výber projektov v súlade s finančno-ekonomickými možnosťami</li><li>▪ Zapracovanie indikatívneho rozpočtu do programového rozpočtu obce – 08-09/2015</li><li>▪ Finalizácia dokumentu – 10/2015-02/2016 – schválenie PHSR zastupiteľstvom</li></ul>
<b>Financovanie spracovania</b>	<p>Spracovanie PHSR bolo vykonávané v partnerstve s poradenskou spoločnosťou, ktorá bude koordinovať proces tvorby PHSR a zabezpečovať dodržiavanie metodických postupov na základe zmluvy o poskytnutí služby.</p>

Zdroj: vlastné spracovanie





## 2 Harmonogram spracovania PHSR

Nasledovná tabuľka predstavuje stručný harmonogram spracovania podľa jednotlivých častí PHSR počnúc vypracovaním zámeru spracovania PHSR.

Tabuľka č. Ú 3 – Harmonogram spracovania PHSR

Harmonogram spracovania PHSR												
Termín (2015)	I	II	III	IV	V	VI	VII	VIII	IX	X	XI	XII
Úvod												
Analytická časť												
Strategická časť												
Programová časť												
Realizačná časť												
Finančná časť												
Záver												
Harmonogram spracovania PHSR												
Termín (2016)	I	II	III	IV	V	VI	VII	VIII	IX	X	XI	XII
Úvod												
Analytická časť												
Strategická časť												
Programová časť												
Realizačná časť												
Finančná časť												
Záver												

Zdroj: vlastné spracovanie

Spracovanie PHSR si vyžadovalo zostavenie jeho zámeru spracovania a následné schválenie Obecným zastupiteľstvom. V rámci úvodných príprav bolo iniciované zriadenie riadiacej skupiny a taktiež pracovnej skupiny. Analýza vnútorného a vonkajšieho prostredia a získanie kvantitatívnych a kvalitatívnych údajov pre analytickú časť bola ďalším krokom. Ex post hodnotenie PHSR z minulého obdobia bolo nutným procesom pre získanie vstupných informácií pre programovú časť a taktiež určitá reflexia na úspechy i neúspechy pri naplňaní predošlého Programu hospodárskeho a sociálneho rozvoja. Výsledok ex-post hodnotenia predchádzajúceho PHSR je uvedený vo Formulári č. Ú 9 vrátane hodnotenia čerpania finančných prostriedkov pri jeho realizácii. Nasledovalo spracovanie východísk pre



strategickú časť a vypracovanie strategickej vízie a formulácia strategických cieľov a opatrení. Následné prerokovanie opatrení na zastupiteľstve zavrášilo proces prípravy strategickej časti, ktorá vyústila do návrhu aktivít a prípravy projektov. Vypracovanie akčného plánu, systému monitorovania, hodnotenia a aktualizácie PHSR je výstupom strategickej a programovej časti PHSR. Finančný rámec pre realizáciu PHSR a výber projektov v súlade s finančno-ekonomickými možnosťami obce predstavovalo finančnú časť procesu spracovania spolu so zapracovaním indikatívneho rozpočtu do programového rozpočtu obce. Finalizácia dokumentu predstavovala prerokovanie a schválenie PHSR zastupiteľstvom.



### 3 Východiskové koncepcné dokumenty

Pri vypracovaní PHSR bolo nutné zohľadniť a analyzovať patričné koncepcné dokumenty, s ktorými je PHSR v súlade a pri tvorbe dokumentu boli zohľadnené. Koncepcné dokumenty boli stanovené tak, aby zohľadnili národnú úroveň a úroveň regionálnu. Obec Podhorany spadá do územného obvodu Nitrianskeho samosprávneho kraja. Obec v súčasnosti má vypracovaný územný plán (ďalej len ÚP), pričom tento dokument je tohto času aktualizovaný (2016).

Tabuľka č. Ú 4 – Zoznam analyzovaných koncepcných dokumentov

<b>Zoznam analyzovaných koncepcných dokumentov</b>			
<b>Názov dokumentu</b>	<b>Platnosť dokumentu</b>	<b>Úroveň dokumentu</b>	<b>Zdroj</b>
Národná stratégia regionálneho rozvoja SR (NSRR)	2030	Národná	<a href="http://www.telecom.gov.sk">www.telecom.gov.sk</a>
Program rozvoja vidieka SR	2020	Národná	<a href="http://www.mpsr.sk">www.mpsr.sk</a>
Integrovaný regionálny operačný program	2020	Národná	<a href="http://www.mpsr.sk">www.mpsr.sk</a>
Operačný program Kvalita životného prostredia	2020	Národná	<a href="http://www.opzp.sk">www.opzp.sk</a>
Národný program reforiem Slovenskej republiky 2014	2015	Národná	<a href="http://www.finance.gov.sk">www.finance.gov.sk</a>
Program hospodárskeho a sociálneho rozvoja NSK 2012-2018	2018	Regionálna	<a href="http://www.unsk.sk">www.unsk.sk</a>

Zdroj: vlastné spracovanie



## 4 Analytická časť

Analytická časť PHSR prináša komplexné zhodnotenie a analýzu východiskovej situácie/aktuálneho stavu v akom sa obec nachádza. Analytická časť PHSR zároveň obsahuje i odhad budúceho možného vývoja a prípadné riziká vo väzbe na relevantné stratégie. Analýza informácií, databáz, kvantitatívnych a kvalitatívnych dát odhaľuje i vnútorný potenciál územia a limitujúce faktory rozvoja obce.

S cieľom naplnenia vyššie uvedeného účelu analytickej časti, spracoval riadiaci tím analýzu vnútorného a vonkajšieho prostredia. Komplexná analýza aktuálneho stavu bola zostavená na základe informácií dostupných z relevantných zdrojov a databáz. Zoznam použitých dát je uvedený v nasledujúcej tabuľke.

Tabuľka č. A 1 – Zoznam použitých kvalitatívnych a kvantitatívnych dát

<b>Zoznam použitých kvantitatívnych a kvalitatívnych dát</b>		
<b>Oblasť dát /téma</b>	<b>Zdroj dát</b>	<b>Webová stránka</b>
<b>Demografia</b>	Štatistický úrad SR	<a href="http://www.statistics.sk/">http://www.statistics.sk/</a>
	Úrad práce, sociálnych vecí a rodiny	<a href="http://www.upsvar.sk/">http://www.upsvar.sk/</a>
	Nitriansky samosprávny kraj	<a href="http://www.unsk.sk/showdoc.do?docid=4">http://www.unsk.sk/showdoc.do?docid=4</a>
	Obecná databáza	N/A
<b>Bývanie</b>	Štatistický úrad SR	<a href="http://www.statistics.sk/">http://www.statistics.sk/</a>
	Úrad práce, sociálnych vecí a rodiny	<a href="http://www.upsvar.sk/">http://www.upsvar.sk/</a>
	Nitriansky samosprávny kraj	<a href="http://www.unsk.sk/showdoc.do?docid=4">http://www.unsk.sk/showdoc.do?docid=4</a>
	Obecná databáza	N/A
<b>Školstvo a vzdelávanie</b>	Štatistický úrad SR	<a href="http://www.statistics.sk/">http://www.statistics.sk/</a>
	Úrad práce, sociálnych vecí a rodiny	<a href="http://www.upsvar.sk/">http://www.upsvar.sk/</a>
	Nitriansky samosprávny kraj	<a href="http://www.unsk.sk/showdoc.do?docid=4">http://www.unsk.sk/showdoc.do?docid=4</a>
	Obecná databáza	N/A
<b>Zdravotníctvo</b>	Nitriansky samosprávny kraj	<a href="http://www.unsk.sk/showdoc.do?docid=4">http://www.unsk.sk/showdoc.do?docid=4</a>
	Obecná databáza	N/A



Program hospodárskeho a sociálneho rozvoja obce Podhorany na roky 2016-2022

<b>Sociálna starostlivosť</b>	Štatistický úrad SR	<a href="http://www.statistics.sk/">http://www.statistics.sk/</a>
	Úrad práce, sociálnych vecí a rodiny	<a href="http://www.upsvar.sk/">http://www.upsvar.sk/</a>
	Obecná databáza	N/A
<b>Ekonomická situácia</b>	Štatistický úrad SR	<a href="http://www.statistics.sk/">http://www.statistics.sk/</a>
	Úrad práce, sociálnych vecí a rodiny	<a href="http://www.upsvar.sk/">http://www.upsvar.sk/</a>
	Nitriansky samosprávny kraj	<a href="http://www.unsk.sk/showdoc.do?docid=4">http://www.unsk.sk/showdoc.do?docid=4</a>
	Obecná databáza	N/A
<b>Technická infraštruktúra a vybavenosť</b>	Ministerstvo životného prostredia SR	<a href="http://www.minzp.sk/">http://www.minzp.sk/</a>
	Štatistický úrad SR	<a href="http://www.statistics.sk/">http://www.statistics.sk/</a>
	Obecná databáza	N/A

Zdroj: vlastné spracovanie



## 4.1 Analýza vnútorného prostredia

### Základná charakteristika obce Podhorany (k 31.12.2014)

Kód obce	500674
Názov okresu	Nitra
Názov kraja	Nitriansky
Štatút obce	Obec
PSČ	951 46
Telefónne smerové číslo	037
Prvá písomná zmienka o obci	1113
Nadmorská výška stredu obce v m	175
Celková výmera územia (km <sup>2</sup> )	18,4
Počet obyvateľov	1113
Hustota obyvateľstva na km <sup>2</sup>	60

Zdroj: Štatistický úrad SR

### 4.1.1 História obce

Archeologické prieskumy a výskumy priniesli viaceré dôkazy o tom, že na dnešnom území Podhorian sa už pred rokom 1113 nachádzalo niekoľko menších slovanských osád. Podrobnejšie sa ich podarilo zachytiť hlavne v Sokolníkoch, kde sa v polohe Hríb našlo sídlisko z 11. – 12. storočia a na starom cintoríne zvyšky zaniknutej sakrálnej stavby spolu s cintorínom. Predpokladá sa, že podobná osada bola aj na území dnešných Mecheníc.

Zápis v listine z roku 1113 vo forme Mechina poukazuje na to, že pôvodné meno Mecheníc bolo Měchyňa ( zo slovanského měch = mach ) ku ktorému sa pridal sufix – ice. Až neskorším pomadžarčením obyvateľov obce sa jej názov nezmenil na Mechynice, ale na Menyhe. Sokolníky majú pravdepodobne maďarský pôvod, čo dokazujú už najstaršie zápisy ich mena – ako Solokus v r. 1113, Zalakuz v r.1272.

V roku 1111 a 1113 nechal vtedajší uhorský kráľ Koloman napísať na žiadosť zoborského opáta Godfrída dve honosné listiny. Kráľ nimi potvrdil benediktínskemu opátstvu sídlacemu na Zobore rozsah jeho majetkov. Z nich sa dozvedáme, že Sokolníky aj Mechenice patrili v tej



dobe k majetku opátstva. Pretože sa Sokolníky aj Mechenice označujú termínom „villa“, museli byť v tejto dobe už konsolidovanými sídliskovými jednotkami. Ich obyvatelia sa zaoberali najmä poľnohospodárstvom. Časť z nich popritom asi vykonávala aj niektoré miestne remeslá (hrnčiarstvo, kováčstvo). Dokedy patrili Sokolníky a Mechenice k majetkom zoborského opátstva presne nevieme. Ale vieme, že v roku 1275 boli Sokolníky už darované jobagiónovi nitrianskeho kráľovského hradu Rólandovi a od 15. storočia sú uvádzané ako majetok nitrianskeho biskupstva. Mechenice sa stali majetkom tohože biskupstva v roku 1409. Na konci 13. storočia Sokolníky patrili už Lefantovským – šľachticom z Horných a Dolných Lefantoviec. V druhej polovici 15. storočia preberajú iniciatívu v správe obcí namiesto vymierajúcich Lefantovských Forgáčovci a Oponickí. Turci sa v oblasti dnešných Podhorian objavili až niekedy okolo roku 1570, lebo v súpise Turkom podriadených obcí z roku 1570 je zaznamenaná aj obec Horné Lefantovce. Či obsadili aj obce dnešných Podhorian s istotou nevieme, ale je to pravdepodobné.

Populácia dnešných Podhorian sa počas týchto nepokojných rokov zmenšila takmer o polovicu. Obce dnešných Podhorian mali v roku 1598 cca 500 obyvateľov avšak v roku 1601 už len 300-320. V roku 1663-1664 bol vyhotovený ďalší súpis obcí patriacich Turkom. Sú v ňom zaznamenané aj Mechenice ( Menhel ) a Sokolníky ( Szalakuz ).

V 17. storočí sa v Lefantovciach objavili dva nové rody, ktoré časom získali aj viaceré časti Podhorian. Boli to Bartakovičovci a Jaklinovci. Okrem spomenutých rodín v Sokolníkoch žili od r. 1635 Keresztúrovci a od r. 1668 aj Kochanovskí.

18. storočie prinieslo Podhoranom značný spoločenský rozvoj. Po reformách Márie Terézie a Jozefa II. časť poddaných mohla pracovať v manufaktúrach, výrobníach súkna, porcelánu, alebo v pivovaroch (jeden bol v r. 1751 aj v Sokolníkoch). Okolo roku 1715 žilo v Sokolníkoch a Mecheniciach okolo 200-250 ľudí. Ich hlavným zamestnaním bola práca v poľnohospodárstve. Časť sa zaoberala vinohradníctvom a ovocinárstvom.



V 70. a 80. rokoch 18. storočia je písomne doložená existencia miestnej samosprávy. Každá z obcí mala vlastný správny aparát aj vlastnú pečať na potvrdzovanie úradných dokumentov. Vďaka relatívne priaznivej spoločenskej situácii na prelome 18. a 19. storočia sa pozvoľne menili aj životné podmienky miestnych obyvateľov. V r.1828 ich žilo v Sokolníkoch 515 a v Mecheniciach 609. Jednou zo zásadných spoločenských zmien v spomenutých obciach bolo zrušenie poddanstva v Uhorsku r. 1848.

Z obdobia prvej Česko – slovenskej republiky v rokoch 1935 - 1938 bolo najvýznamnejšou udalosťou vybudovanie železničnej trate. Železničná trať leží na jednokoľajovej trati Kozárovce – Leopoldov medzi obcami Žirany a Dražovce. Trať bola uvedená do prevádzky dňa 15. mája 1938. (Zdroj: PHSR obce Podhorany na roky 2007 – 2013, strana 7)

#### 4.1.2 Poloha obce

Obec Podhorany leží v severnej časti okresu Nitra, 15 km od okresného mesta. Hraničí s katastrami obcí Nitra, Dražovce, Štitáre, Lefantovce, Výčapy – Opatovce, Jelšovce, Ľudovítová a Žirany. Obec leží na komunikačnej osi Nitra - Bošany - Partizánske, na ktorú nadväzuje komunikácia na Sokolníky a Mechenice. Súbežne s obecnou komunikáciou pretekajú obcou potok Hunták a Sokolnícky potok. Okrajovou časťou obce Mechenice prechádza železničná trať Kozárovce – Leopoldov.

Územie obce sa nachádza v severnej časti nitrianskej sprašovej pahorkatiny pod kopcami Zobor a Žibrica v nadmorskej výške od 161 až po 616 metrov nad morom. Po obvode intravilánu sa nachádza kvalitný pôdny fond.

Územie obce Podhorany tvoria dve katastrálne územia a to Mechenice a Sokolníky s celkovou výmerou 1846 ha. V zastúpení katastrov na celkovej výmere predstavujú Mechenice cca tri štvrtiny výmery a Sokolníky cca jednu štvrtinu z celkovej výmery obce.





Obec má charakter dvoch centier s pôvodnou zástavbou a čiastočne oddelenou poľnohospodárskou a rozvíjajúcou sa malopriemyselnou zónou. Pomerne negatívne v zastavanom území obce pôsobí umiestnenie poľnohospodárskeho družstva – farma Mechenice. Zastavané územie začína v obci Sokolníky – Košov most a severnou stranou prechádza na Rákosové lúky a Malé diely do časti Mechenice, kde sa za záhradami cez Bartošovu studňu a Hôrku, Tichú cestu a Čentov kút vchádza znovu do Sokolníkov. (Zdroj: PHSR obce Podhorany na roky 2007 – 2013, strana 4)

#### 4.1.3 Pôda a pôdny fond

Z geomorfologického hľadiska sa územie nachádza na rozhraní dvoch významných horopisných jednotiek: Podunajskej nížiny a pohoria Tribeč. V danom území sa nachádza pestrá skladba významných ekostabilizačných prvkov ako sú lesy, trvalé trávne porasty, ale i vodné plochy.

Podhorany ležia v Nitrianskej pahorkatine v Zoborskej skupine Tríbeča pod severnými svahmi Zobora. V Podhoranoch sa nachádzajú dve kremencové hôrky – Veľký Bahorec ( 230 m.n.m.) a Malý Bahorec ( 210 m.n.m.). Kóta Hôrka ( 291m.n.m.) je tvorená vápencami, ktorý sa tu v minulosti ťažil. Potok Hunták prameniaci v Žiranoch vytvára v kremencoch eróziu dolinu podobne ako aj Mechenický potok s prítokmi. V obci vyviera tzv. Bartošov prameň a prameň v Mecheniciach nazvaný obyvateľmi ako "Horná studňa".

Podhorany charakterizuje nížinná prevažne suchá a teplá klíma s miernou inverziou teplôt s ročnými zrážkami 650-700 mm. Priemerná teplota sa v januári pohybuje v rozmedzí od -1,5 do -4 stupňov Celzia, priemerná teplota v júli dosahuje 18,5 až 19,5 stupňov Celzia. V súčasnosti je väčšia časť katastra obce Podhorian odlesnená a premenená na poľnohospodársku krajinu. Podhorany svojou juhovýchodnou a východnou časťou územia zasahujú do Chránenej krajinej oblasti Ponitrie. Najbližšie k jej hranici leží Národná prírodná rezervácia Žibrica ( vyhlásená v r. 1954 s výmerou 28 ha). V Podhoranoch sú zastúpené lesné



spoločenstvá patriace k nížinným lužným lesom, dubovo - hrabovým lesom panónskym, k dubovo - hrabovým lesom karpatským a k dubovo - cerovým lesom.

Z bohatej a pestrej fauny Zoborských vrchov spomenieme aspoň niektoré druhy. Z hmyzu je to napr. vzácna modlivka zelená ( *Mantis religiosa* ), viaceré druhy cikád ( hlavne vo vinohradoch ), zlatone, krasone, fúzače a lajniaky. Z motýľov sú hojné rôzne druhy babôčok, dúhovcov, ohniváčikov, očkáňov, vretienok, lišajov, obaľovačov a spriadačov. Z chránených druhov motýľov sa tu vyskytujú: vidlochvost feniklový a ovocný, pestroň vlkovcový, jasoň chochlačkový. Z plazov možno spomenúť jaštericu obyčajnú a zelenú, slepúcha lámavého a užovku stromovú. Z obojživelníkov sa často vyskytujú skokany, ropuchy, rosnička zelená a kunka žltobruchá. Z vtákov sú početné najmä sláviky, penice, muráriky, sýkorky, drozdy, strnádky, pinky, sojky a vrany. Z dravcov myšiak hôrny, sova obyčajná, vzácne sú krkavce. Z cicavcov sú najpočetnejšie drobné druhy – piskory, hlodavce, z menších druhov šeliem – kuny, lasice a líšky, jazvece sú ojedinelé. Žijú tu všetky druhy raticovej zveri – srnce, jelene, daniely, muflóny a diviaky. Z poľovních druhov vtákov je zastúpený bažant, prepelica a jarabica. Vzácne sú sluky jariabky hôrne.

Chránený areál Údolie Huntáka. Chránený areál bol vyhlásený 1.7. 2000 s výmerou 8,7431 ha. Lokalita je situovaná do juhozápadnej časti pohoria Tribeč na rozhraní podcelku Zobora a Jelenca v katastrálnom území obce Mechenice a Žirany v okrese Nitra. Na severnom svahu údolia Huntáka sa vyskytuje spodný trias ako súčasť pruhu SV-JZ smeru alebo je v izolovaných ostrovoch vystupujúcich spod kvartéru. Neogén je dokumentovaný v 3 m vysokom profile nárazového brehu potoka Hunták. Pri hladine vody sú odkryté okrovo-žlté rozpadavé sedimenty, nad ktorými diskordantne leží kremencový skelet s kultúrnou vrstvou uhlíkov a „mazanicou“. Okrem spomenutých tektonických údajov zaujme časť toku Huntáka, v ktorej sa vyskytuje predneogénny podklad. Potok tečie priamo cez lavicovité kremence spodného triasu. Sedemsto metrov SSZ od kóty Vreteno sú skalné svahy natoľko blízko, že vytvárajú skalnú prievu s kaskádovitým charakterom toku. Tento fenomén je v Tribeči ojedinelým javom. Morfológické účinky prúdiacej vody v koryte potoka pozorujeme už na veľmi miernom a plochom povrchu vo výške cca 230 m. n. m. v podobe meandrov



zarezávajúcich sa zvetralín deluviálnych pokrovov. Atakované nárazové brehy meandrov podliehajú gravitačným procesom, ktoré obnažujú litologickú skladbu.

Ďalšou črtou úseku vývoja doliny sú terasové stupne sprevádzajúce potok po oboch stranách vo výškach 2,5-6,5 m nad potokom. Atraktívnym je prielom potoka Hunták cez masívne hrubolavicovité kremencové súvrstia v spodnom úseku doliny. Skalnaté dno koryta je zaplnené kremencovými balvanmi.

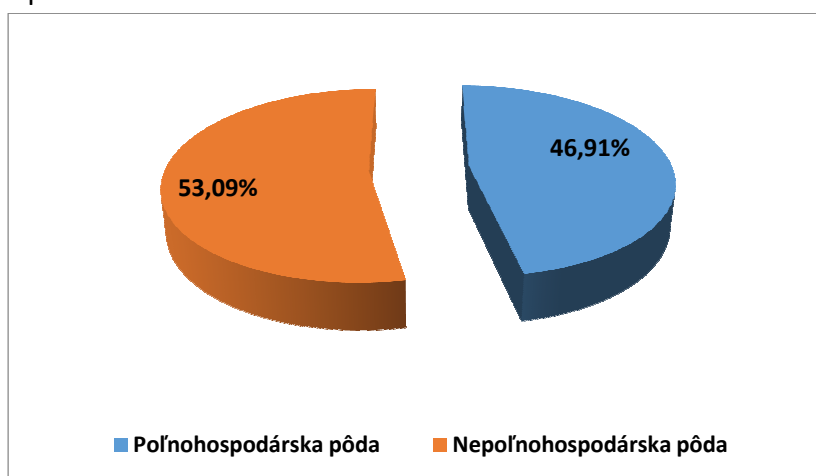
Kataster obce Podhorany sa rozprestiera na území v celkovej výmere 1846 ha. V rámci pôdneho fondu má prevažujúce zastúpenie nepoľnohospodárska pôda (53,09%), zatiaľ čo poľnohospodárska pôda predstavuje 46,91% (Zdroj: Katastrálny úrad). /vid'. Graf č.1, Tabuľka č. A2/.

Tabuľka č. A 2 – Pôdny fond obce (m<sup>2</sup>)

2014 KATASTER	Poľnohospodárska pôda				Nepoľnohospodárska pôda				
	Orná pôda	Trvalé kultúry	TTP	Spolu	Lesná pôda	Vodná plocha	Zastavaná pôda	Ostatná pôda	Spolu
Mecehnice	3248956	221910	635215	4106081	7264234	26149	476683	876318	9401265
Sokolníky	3485335	227507	487081	4199923	134178	60006	380084	183613	757881
<b>SPOLU</b>	<b>6734291</b>	<b>449417</b>	<b>1122296</b>	<b>8306004</b>	<b>7398412</b>	<b>856767</b>	<b>856767</b>	<b>1059931</b>	<b>10159146</b>

Zdroj: Katastrálny portál

Graf č.1 – Štruktúra pôdneho fondu obce

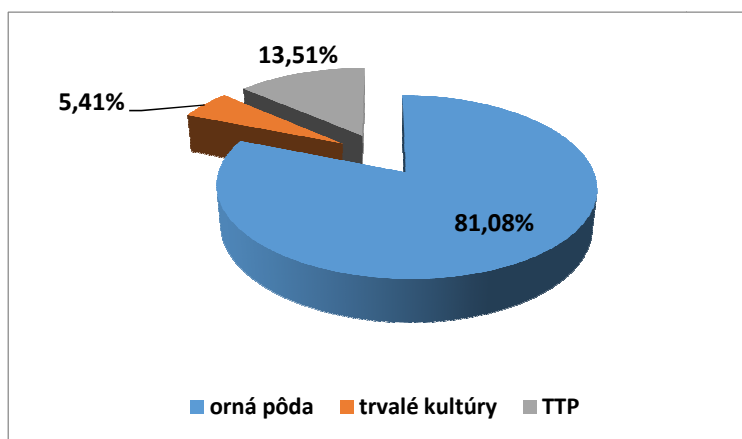


Zdroj: spracované autorom podľa tabuľky č. A 2



V rámci poľnohospodárskeho pôdneho fondu má najväčšie zastúpenie orná pôda (81,08%), následne sú to TTP (13,51%) a trvalé kultúry sú v obci vôbec zastúpené 5,41% podielom /vid'. Graf č.2/.

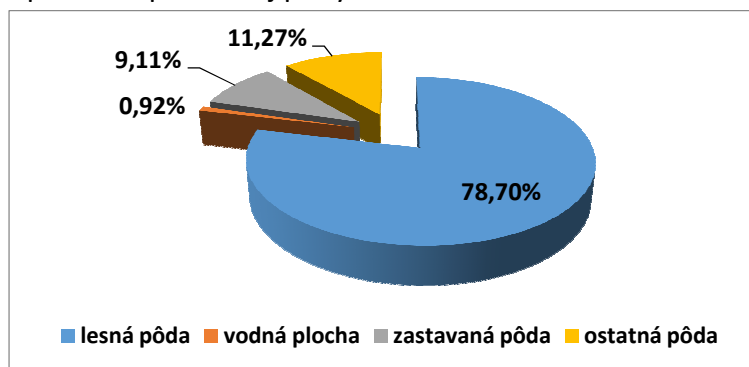
Graf č.2 – Štruktúra poľnohospodárskej pôdy



Zdroj: spracované autorom podľa tabuľky č. A 2

V rámci nepoľnohospodárskej pôdy má s 78,70% zastúpením najväčší podiel lesná pôda. V obci je vodná plocha zastúpená hodnotou 0,92%. Zastavaná pôda je na úrovni 9,11%. Ostatná pôda je reprezentovaná 11,27% / vid'. Graf č. 3/.

Graf č.3 – Štruktúra nepoľnohospodárskej pôdy



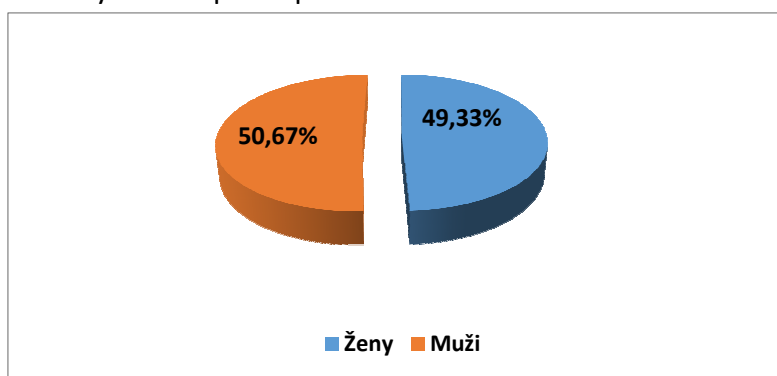
Zdroj: spracované autorom podľa tabuľky č. A 2



#### 4.1.4 Demografické zdroje

K 31.12.2014 žilo na území obce celkov 1113 obyvateľov, čo je oproti roku 2013 nárast o 1 obyvateľa. V rámci celkového počtu obyvateľov, predstavujú ženy 49,33% a muži 50,67%. (Zdroj: Obecný úrad Podhorany). /Vid'. Graf č. 4, Tabuľka č. A3/.

Graf č. 4 – Štruktúra obyvateľov podľa pohlavia



Zdroj: spracované autorom podľa tabuľky č. A 3

Z celkového počtu obyvateľov žijúcich v obci je 221 obyvateľov (19,86%) v predproduktívnom veku, 651 obyvateľov (58,49%) v produktívnom veku a 241 obyvateľov (21,65%) v poproduktívnom veku. Podľa tejto vekovej štruktúry možno dané obyvateľstvo považovať za stagnujúci typ populácie, pretože počet obyvateľov v poproduktívnom veku je len o 1,80% vyšší ako počet obyvateľov v predproduktívnom veku (deti a mládež do 14 rokov). Priemerná hustota obyvateľov v obci je 60 obyvateľov na km<sup>2</sup>. (Zdroj: Obecný úrad Podhorany).

Tabuľka č. A 3 – Štruktúra obyvateľstva

Počet obyvateľov k 31.12. 2014		Z toho vo veku					
		Predprodukt.	Produkt.	Poprodukt.	Predprodukt.	Produkt.	Poprodukt.
		Absolútne			v %		
Ženy	549	109	300	140	19,85	54,64	25,50
Muži	564	112	351	101	19,86	62,23	17,91
Spolu	1113	221	651	241	19,86	58,49	21,65

Zdroj: Obecný úrad Ardanovce

Z hľadiska vekovej štruktúry prevažuje v rámci obce Podhorany mužská populácia nad ženskou. Z celkového počtu 549 žien bolo v predproduktívnom veku 19,85 žien, zatiaľ čo



v poproduktívnom veku sa nachádzalo 25,50% ženskej populácie. Pri vzájomnom porovnaní ide teda o 5,65% rozdiel – prevahu poproduktívnej zložky. V obci Podhorany je 54,64% zastúpenie žien v produktívnom veku. (Zdroj: Obecný úrad Podhorany) /vid'. Tabuľka č. A 3/.

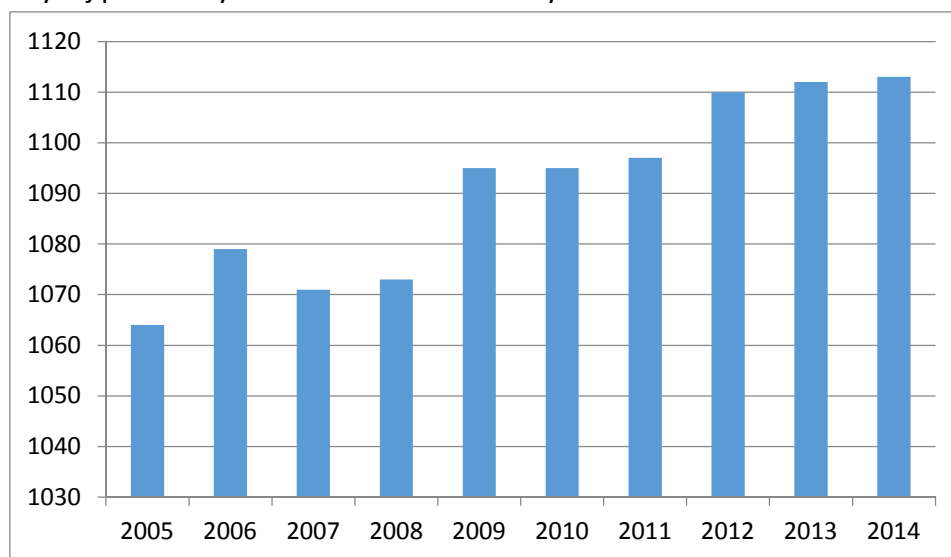
Predproduktívna zložka mužskej populácie obce (19,86%) prevláda nad poproduktívnou zložkou (17,91%) a to o 1,95%. Produktívna zložka mužskej populácie dosahuje hodnotu 62,23%. (Zdroj: Obecný úrad Podhorany) /vid'. Tabuľka č. A 3/.

Tabuľka č. A 4 – Vývoj počtu obyvateľov v obci Podhorany v rokoch 2005 – 2014

Vývoj počtu obyvateľov v obci									
Rok	2006	2007	2008	2009	2010	2011	2012	2013	2014
Počet	1079	1071	1073	1095	1095	1097	1110	1112	1113

Zdroj: Štatistický úrad SR

Graf č. 5 – Vývoj počtu obyvateľov v obci Podhorany v rokoch 2005 – 2014



Zdroj: spracované autorom podľa tabuľky č. A 4

V rámci sledovaného obdobia zaznamenala obec kontinuálnynárast v počte obyvateľov obce. V roku 2014 bolo v obci o 34 obyvateľov viac ako tomu bolo v roku 2006.



Ukazovateľ prirodzeného úbytku je najvyšší v roku 2007. Najviac detí sa narodilo v rokoch 2006 a 2010. Prirodzený prírastok bol zaznamenaný len v roku 2006 a to na hodnote 2. Najviac občanov zomrelo v roku 2009 a najmenej v rokoch 2006 a 2012. Nakoľko počet zomrelých prevyšuje skoro vo všetkých rokoch počty narodených, dosahuje ukazovateľ takmer vo všetkých rokoch prirodzený úbytok obyvateľstva /viď. Tabuľka č. A 5/.

Tabuľka č. A 5 – Prirodzený prírastok / úbytok obyvateľov v obci Podhorany

Rok	2006	2007	2008	2009	2010	2011	2012	2013	2014
Narodení	11	6	9	10	11	8	6	7	8
Zomrelí	9	15	13	18	14	15	9	15	10
Prirodzený prírastok/úbytok	2	-9	-4	-8	-3	-7	-3	-8	-2

Zdroj: Štatistický úrad SR, Obec Podhorany

Hodnoty emigrácie a imigrácie do územia obce poukazujú najmä na pozitívne aspekty odohrávajúce sa v obci. Najviac obyvateľov sa do obce prisťahovalo v rokoch 2009 a 2012. Najmenej sa do obce nasťahovalo v roku 2007. Naopak najviac obyvateľov sa z obce odsťahovalo v rokoch 2011 a 2006. Najmenej naopak v roku 2009. /viď. Tabuľka č. A 6/.

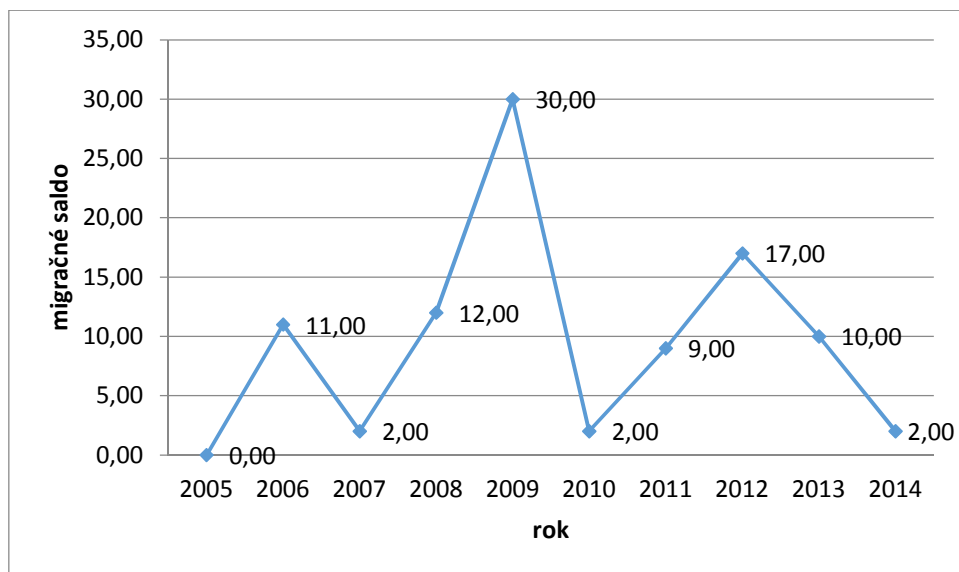
Tabuľka č. A 6 – Migračné saldo obyvateľov obce Podhorany

Rok	2006	2007	2008	2009	2010	2011	2012	2013	2014
Prisťahovaní	32	14	27	36	20	31	35	22	19
Vysťahovaní	21	12	15	6	18	22	18	12	17
Migračné saldo	11	2	12	30	2	9	17	10	2

Zdroj: Štatistický úrad SR, Obec Podhorany



Graf č. 6 – Migračné saldo obyvateľov obce Podhorany



Zdroj: spracované autorom podľa tabuľky č. A 6

S ohľadom na nižšie uvedenú tabuľku je možné konštatovať, že celkový prírastok nadobúda v sledovanom období takmer výlučne kladné hodnoty (výnimkou je rok 2007 a 2010). To potvrdzuje vyššie uvedené kladné demografické trendy v obci Podhorany. Najvyššiu hodnotu prirodzeného prírastku obec dosiahla v roku 2009. Rok 2014 znamenal z pohľadu ukazovateľa nulovú hodnotu /viď. Tabuľka č. A 7/.

Tabuľka č. A 7 – Celkový prírastok/úbytok obyvateľov obce Podhorany

Rok	2006	2007	2008	2009	2010	2011	2012	2013	2014
<b>Prirodzený prírastok</b>	2	-9	-4	-8	-3	-7	-3	-8	-2
<b>Migračné saldo</b>	11	2	12	30	2	9	17	10	2
<b>Celkový prírastok/úbytok</b>	13	-7	8	22	-1	2	14	2	0

Zdroj: Štatistický úrad SR, Obec Podhorany

#### 4.1.5 Vierovyznanie

Štruktúra náboženského vyznania obyvateľov obce je jednotvárna, prevahu má Rímskokatolícka cirkev (98,65%). K Evanjelickej cirkvi augsburského vyznania sa hlási 5





obyvateľov. U 0,27% obyvateľstva nebolo možné zistiť vierovyznanie a 0,63% obyvateľov je bez vyznania. /vid'. Tabuľka č. A 8/.

Tabuľka č. A 8 – Náboženské zloženie obyvateľov obce Podhorany

<b>Náboženské vyznanie/ cirkev</b>	<b>2014</b>	<b>v %</b>
Rímskokatolícka cirkev	1098	98,65
Gréckokatolícka cirkev	0	0,00
Evanjelická cirkev augsburského vyznania	5	0,45
Bez vyznania	7	0,63
Nezistené	3	0,27
<b>Spolu</b>	<b>1113</b>	<b>100,00</b>

Zdroj: Štatistický úrad SR, Obec Podhorany

#### 4.1.6 Národnosť

Podľa ukazovateľa národnosti je možné konštatovať, že obec je i z tohto hľadiska homogénnym sídlom. V obci žije 99,28% obyvateľov, ktorí sa hlásia k slovenskej národnosti. K maďarskej národnosti sa hlási 7 obyvateľov. (Zdroj: Štatistický úrad SR, Obec Podhorany). /vid'. Tabuľka č. A 9/.

Tabuľka č. A 9 – Národnostné zloženie obyvateľov obce Podhorany

<b>Národnosť</b>	<b>2014</b>	<b>v %</b>
Slovenská	1105	99,28
Maďarska	7	0,63
Rómska	0	0,00
Česká	0	0,00
Nemecká	0	0,00
Ostatné	1	0,09
<b>Spolu</b>	<b>1113</b>	<b>100,00</b>

Zdroj: Štatistický úrad SR, Obec Podhorany



#### 4.1.7 Vzdelanie

Štruktúra vzdelanostnej úrovne je pre vidiecke sídlo typická. 40,88% populácie obce má ukončené len základné vzdelanie a 20,40% obyvateľov má ukončené učňovské vzdelanie. To znamená, že 61,28% dospelaj populácie má ukončené základné a učňovské vzdelanie. Strednú školu s maturitou má ukončenú 11,05% obyvateľstva. Vysokoškolské vzdelanie dosiahlo 2,07% z celkového počtu dospelých obyvateľov obce. (Zdroj: Štatistický úrad SR, Obec Podhorany). /vid'. Tabuľka č. A 10/.

Tabuľka č. A 10 – Vzdelanostná štruktúra obyvateľov obce Podhorany

Vzdelanostná štruktúra obyvateľov obce	2014	v %
základné	455	40,88
učňovské	227	20,40
stredné s maturitou	123	11,05
vysokoškolské	23	2,07
deti do 16 rokov	191	17,16
ostatní	94	8,45
<b>Spolu</b>	<b>1113</b>	<b>100,00</b>

Zdroj: Štatistický úrad SR, Obec Podhorany

#### 4.1.8 Administratívne kapacity obce

Obecný úrad zamestnáva celkovo 5 osôb, pričom 4 osoby sú ženského pohlavia. Oblasť rozvoja je v kompetencii starostky obce a poslancov obecného zastupiteľstva, ktoré na základe pravidelných zasadnutí smeruje rozvoj obce. Spätnú väzbu poskytujú samotní občania pri pravidelnom osobnom kontakte so starostkou, pracovníčkami obecného úradu a s poslancami obecného zastupiteľstva. S ohľadom na dané kapacity je len pochopiteľné, že obec využíva služby externých spolupracovníkov pri projektovom manažmente náročných projektov rozvoja obce. V prípade menších investícií (časovo, finančne a organizačne) je táto úloha suplovaná starostom obce a pracovníčkami obecného úradu.



#### 4.1.9 Školstvo

V obci sa nachádza základná (18 zamestnancov z toho 12 žien) a materská škola (4 zamestnanci z toho 4 ženy), pričom celkovo zamestnáva 22 osôb (z toho 16 žien). Vývoj počtu žiakov zobrazuje nižšie uvedená tabuľka. Budova materskej školy je v nevyhovujúcom technickom stave a obec v závislosti od dostupných finančných zdrojov postupne vykonáva rekonštrukčné aktivity na objektoch.

Tabuľka č. A 11 – Počet žiakov v školských zariadeniach obce Podhorany

<i>Počet žiakov v školských zariadeniach v obci</i>		
<i>Školský rok</i>	<i>počet žiakov</i>	
	<i>MŠ</i>	<i>ZŠ</i>
2002/2003	28	96
2003/2004	31	102
2004/2005	25	99
2005/2006	27	103
2006/2007	30	105
2007/2008	32	98
2008/2009	24	98
2009/2010	21	98
2010/2011	29	96
2011/2012	32	91
2012/2013	30	97
2013/2014	36	96
2014/2015	31	91
2015/2016	26	84

Zdroj: Obec Podhorany

#### 4.1.10 Mimovládny sektor

Na území obce je niekoľko mimovládnych organizácií, ktoré svoju činnosť vykonávajú v rámci územia obce i mimo neho. Prehľad organizácií je uvedený v nasledujúcej tabuľke.



Tabuľka č. A 13 – Evidencia mimovládnych organizácií

<b>Evidencia mimovládnych organizácií</b>	
<b>P. č.</b>	<b>Názov:</b>
1	Občianske združenie Bahorec
2	Občianske združenie Podhoranček
3	Dart Club Podhorany
4	Spolok vinohradníkov a priateľov dobrého vína Podhorany Mechenice

Zdroj: Obec Podhorany

#### 4.1.11 Podnikateľské prostredie

Primárny sektor je v obci zastúpený 4 SHR. Podnikateľské aktivity v sekundárnom sektore sú rozčlenené na drevovýrobu a stolárstvo (2 subjekty) a stavebníctvo (6 subjektov). Terciárny sektor je zastúpený dvoma subjektmi venujúcimi sa veľkoobchodu/maloobchodu, tri subjektmi v oblasti pohostinstva, jeden subjekt cestnej dopravy, sedem subjektov sa venuje murárskym prácam, štyri sa venujú vedeniu účtovníctva, šesť stavebným prácam, jeden subjekt sa venuje výcviku koní a jeden subjekt realizuje na území poštové služby. Celkovo sa na území obce nachádza 25 subjektov. Na území obce sa nachádza i penzión, ktorý poskytuje služby v oblasti ubytovania.

Tento stav môže obec meniť len v obmedzenom rozsahu. V rámci svojej činnosti môže obec vyvinúť snahu vytvoriť podmienky pre zlepšenie podnikateľského prostredia a rozvoj podnikania v obci. Hlavným faktorom rozvoja podnikania v obci môžu byť existujúce voľné plochy ako predpoklad k prilákaniu investorov do obce, následnej tvorbe pracovných miest a k zníženiu nezamestnanosti v obci a okolitých obciach.



#### 4.1.12 Stavebníctvo, bytová výstavba

Obytná výstavba je sústredená do rodinných domov, v obci sa nenachádzajú bytové domy a ani byty. Podľa výsledkov sčítania obyvateľov v roku 2011 sa v obci nachádzalo 336 rodinných domov.

Stavebný rozvoj obce je možný jednak v zastavanom území, ako i rozšírením zastavaného územia. Takýmto spôsobom je možné prilákať nových obyvateľov a vytvoriť predpoklad pre celkový rozvoj obce.

#### 4.1.13 Cestovný ruch

V katastri obce sa nachádza národná kultúrna pamiatka – zaniknutý kostol sv. Michala. Predmetná NKP je pozostatkom pravdepodobne významného objektu, ktorý bol vybudovaný v 11. storočí po prechode účastníkov 1. križiackej výpravy v auguste 1096.

„V auguste 1096 sa začala 1. križiacka výprava, ktorej sa zúčastnili predovšetkým nižší feudáli. Usilovali sa získať panstvá na východe a získať vplyv a bohatstvo. Výprava sa skladala zo štyroch menších výprav, ktoré vyšli z viacerých miest v Európe. Jednotlivé skupiny prechádzali po súši od jari 1096 cez Uhorsko. Jeden nedisciplinovaný prúd, ktorý v oblasti Trenčína prešiel z Moravy na Slovensko, kde plienil, bol potom v júni rozprášený v okolí Nitry. Výpravy sa zúčastnilo spolu 330 000 križiakov“. Tento údaj potvrdzuje aj nitriansky biskup Viliam Judák, ktorý napísal, že vtedy tu zahynulo asi 4 000 ľudí a bol ničený cirkevný majetok. Cirkevný majetok bol ničený hlavne preto, že na Nitriansku boli postavané pravoslávne kostoly, v ktorých sa ešte aj v roku 1085 konali bohoslužby v staroslovenčine, / v tom čase do Nitry prišli mnísi zo zrušeného sázavského kláštora z Česka/.



Na základe malej sondy vedľa základu pôvodného kostola je pravdepodobné, že pod týmto kostolom bol predtým iný, dôležitejší objekt. Vo všetkých troch častiach kostola sú znateľne použité travertínové kvádre. Taký sa nachádza pod základmi pôvodného kostola. Archeologický výskum bol skončený v roku 1966, no tento sa nezaoberal uvedenými stavebnými prvkami ani pozostatkami kamennej ohrady o rozmeroch 45 x 90 metrov. Podľa zdroja / Nitra – Príspevky k najstarším dejinám mesta, AÚ SAV Nitra 1993/, zvýšená podkovitá apsida a oplentovanie muriva stien kvádrkami, zodpovedá vyššej úrovni sociálneho prostredia a funkčného významu. Pozostatky kostola sv. Michala, takémuto hodnoteniu zodpovedajú.

V roku 2005 Jednota dôchodcov Podhorany prevzala objekt na základe nájomnej zmluvy s dobou platnosti 16 rokov do správy. V roku 2007 bola vykonaná na objekte väčšia úprava, ktorá zahŕňala vyčistenie objektu, zrovnanie terénu a vyštrkovanie príjazdovej cesty. V rámci príspevku z NKP prebehla na objekte Kostola sv. Michala obnova základov. (Zdroj: webové sídlo obce, <http://www.podhorany.sk/-narodne-kulturne-pamiatky>).

#### 4.1.14 Ekonomicky aktívne obyvateľstvo a nezamestnanosť

Vzhľadom na ekonomickú aktivitu obyvateľov a počtu nezamestnaných v obci bola miera nezamestnanosti v roku 2014 určená na hodnotu 1,08%. Pri pohľade na vývoj ukazovateľa v sledovanom období je možné konštatovať, že miera nezamestnanosti kontinuálne klesá. / Zdroj: Štatistický úrad SR, Obec Podhorany/.

Tabuľka č. A 14 – Evidovaná nezamestnanosť

	<b>ROK</b>					
	<b>2009</b>	<b>2010</b>	<b>2011</b>	<b>2012</b>	<b>2013</b>	<b>2014</b>
<b>Počet evidovaných nezamestnaných</b>	45	46	48	33	24	20
<b>Miera nezamestnanosti v %</b>	4,11	4,2	4,37	2,97	2,16	1,8

Zdroj: Obecný úrad Podhorany



#### 4.1.15 Technická infraštruktúra

Zásobovanie obce pitnou vodou je riešené z vodného zdroja HG XII, odkiaľ je voda výtlačným potrubím v dĺžke 684 m dopravovaná do vodojemu Bahorec 2x 250m<sup>3</sup> a z vodojemu cez jestvujúcu vodovodnú sieť k spotrebiteľom. Výdatnosť vodného zdroja je 60 l/s. V obci nie je dobudovaná splašková kanalizačná sieť. Časť obce je napojená na tlakovú kanalizačnú sieť s odvedením a čistením splaškových odpadových vôd do spoločnej ČOV v Nitre. Celková dĺžka tlakového kanalizačného zberača po dobudovaní bude 7 380 m. Obec Podhorany je plynofikovaná. Zemný plyn je dodávaný z medzištátneho VVTL plynovodu DN 700, PN 63, ktorý prechádza severne od obce Podhorany v smere Zlaté Moravce – Hlohovec. Plynovodná sieť pozostáva z vysokotlakovej vetvy, strednotlakovej vetvy a regulačnej stanice plynu. Sídelný útvar obce Podhorany je pripojený na elektrickú energiu z distribučnej rozvodnej vzdušnej siete VN – 22 kV cez stožiarové trafostanice TS 1 – TS 7.

Hlavnú komunikačnú kostru obce Podhorany tvorí cesta tretej triedy III / 6443. Cesta III/06444 prechádza okrajom intravilánu obce v smere Dražovce – Lefantovce. Na túto cestu je napojená cesta tretej triedy - III/6443, ktorá prechádza oboma časťami obce. Na hlavnú komunikačnú kostru, ktorú tvoria vyššie uvedené štátne cesty tretej triedy, je napojená sieť miestnych komunikácií. Sú z hľadiska funkčného zatriedenia zaradené ako miestne obslužné cesty. V obci nie sú vybudované žiadne chodníky. Autobusová doprava je zabezpečená tromi linkami SAD Nitra. Cez obec prechádza železničná trať regionálneho významu v smere Kozárovce – Leopoldov, momentálne nevyužívaná. (Zdroj: Konsolidovaná ýročná správa obce Podhorany za rok 2014, strana 6).



## 4.2 Analýza vonkajšieho prostredia

Vonkajšie prostredie je určované Európskou úniou a legislatívou Slovenskej republiky. V danej oblasti je relevantný najmä Národný plán reforiem Slovenskej republiky platný pre roky 2014 a 2015. Jedná sa o opatrenia, ktorým sa vláda zaviazala plniť v nasledujúcom období:

### *Konsolidačné opatrenia 2015-2017:*

- Zachovanie výnosu a zvýšenie úspešnosti DPH.
- Registračné pokladnice pre lekárov a iné profesie.
- Zrážková daň na finančných a nefinančných benefitov od farmaceutických spol. pre lekárov.
- Ročné zúčtovanie Sociálnej poisťovne.
- Úspory na mzdách (ESO).
- Úspory na medzispotrebe (ESO).

### *Efektívnosť verejných výdavkov:*

- Transformácia a zlučovanie podriadených organizácií kapitol štátneho rozpočtu v rámci ESO.
- Zlepšenie finančného riadenia a hospodárenia poskytovateľov zdravotnej starostlivosti.
- Vyrovnané hospodárenie fakultných a univerzitných nemocníc.
- Implementácia prvej fázy e-health eSO1.
- Výdavkové priority - zvýšenie miezd učiteľom, zamestnancom úradov práce, kapacít materských škôl.
- Výstavba diaľnic.

### *Boj proti daňovým podvodom a analytické kapacity:*

- Tretia etapa akčného plánu formou opatrení na zlepšenie výberu daní: najmä centralizácia informácií z mýtného systému, registra motorových





vozidiel a obyvateľstva, prístup k informáciám o účtoch prešetrovaných osôb a firiem.

- Zavedenie insolvenčného registra, registra diskvalifikovaných osôb a ratingu daňových subjektov. Okrem toho sa zriadia špecializované senáty na krajských súdoch so zameraním na daňovú oblasť.
- Posilnenie analytických kapacít a vybudovanie analytickej jednotky na Finančnej správe SR.
- Zverejňovanie platenia DPPO.

*Služby zamestnanosti, dlhodobá nezamestnanosť:*

- Prioritizovanie poradenských a individualizovaných verejných služieb zamestnanosti vrátane zvýšenia ich administratívnych kapacít s cieľom zlepšenia prístupu k zamestnaniu pre dlhodobo nezamestnané osoby, pracovníkov s nízkou kvalifikáciou, starších ľudí a žien
- Poskytovanie kariérneho poradenstva pre dospelých na zlepšenie uplatniteľnosti na trhu práce
- Centralizácia databázy uchádzačov o zamestnanie a poberateľov sociálnych dávok, kompletizácia a prepojenie s relevantnými inštitúciami
- Analýza čistej účinnosti a efektívnosti výdavkov jednotlivých opatrení aktívnej politiky trhu práce
- Posilnenie finančných motivácií zamestnať sa - súbeh dávky v hmotnej núdzi a mzdy.

*Predškolské zariadenia:*

- Budovanie nových zariadení služieb starostlivosti o dieťa.
- Rozšírenie kapacít materských škôl, rozšírenie existujúcich foriem výchovy a vzdelávania o prípravné triedy materskej školy a zvýšenie časovej dotácie pre predškolské vzdelávanie.



*Nezamestnanosť mladých:*

- Prijatie systému záruk pre mladých ľudí do 29 rokov.
- Identifikácia sektorovej potreby zručností na trhu práce a dopytu po kvalifikovanej pracovnej sile prostredníctvom Národnej sústavy povolání (NSP)

*Odborné vzdelávanie a postavenie učiteľov:*

- Zvyšovanie miezd učiteľov.
- Lepšie zapojenie zamestnávateľov a zamestnávateľských zväzov do systému odborného vzdelávania a prípravy, podpora odbornej praxe žiakov vykonávanej priamo v podnikoch a zmeny v normatívnom financovaní odborného regionálneho školstva s cieľom posilniť kvalitu odborného vzdelávania.

*Marginalizované rómske komunity:*

- Zvyšovanie počtu asistentov učiteľov.
- Vydávanie učebníc a učebných textov v slovenskom a v rómskom jazyku.

*Výskum a vývoj:*

- Opatrenia z Akčného plánu stratégie RIS3.

*Transparentnosť regulácie sieťových odvetví:*

- Hodnotenie potreby ďalšej regulácie.
- Zverejňovanie analýzy ku všetkým zásadnejším zmenám politík regulačného obdobia.
- Vybudovanie dátového centra na webovom sídle URSO.

*Prepájanie sústav a sietí:*

- Prepojenie plynárenských sietí s Poľskom a Maďarskom.
- Prepojenie elektrizačných sústav s Maďarskom.



*Energetická efektívnosť v podnikoch:*

- Podpora energetických auditov pre malé a stredné firmy.
- Implementácia smernice o energetickej efektívnosti.

*Verejná služba:*

- Reforma štátnej služby.
- Model prevádzky Integrovaných obslužných miest.
- Grantový program pre posilnenie analytických kapacít vo VS.
- ESO - Efektívna, spoľahlivá a otvorená štátna správa.

*Justícia:*

- Skrátenie dĺžky súdneho konania
- Elektronický súdny spis
- Zavedenie elektronickej Zbierky zákonov SR

Zdroj: Národný program reforiem Slovenskej republiky 2014, strana 24 a 25

Prenos vyššie uvedených návrhov do vonkajšieho prostredia na úrovni samosprávy je uvedený v STEEP analýze.

Formulár č. A 15 - STEEP analýza

<b>Sociálna oblasť</b>	<b>Technologická oblasť</b>	<b>Ekonomická oblasť</b>
Demografické zmeny obyvateľstva	Využívanie IKT pre komunikáciu s obyvateľstvom	Využívanie štrukturálnych fondov EÚ pre spolufinancovanie projektov
Absencia adekvátneho prepojenia vzdelávacieho systému s potrebami trhu práce	Zlepšovanie kvality poskytovaných služieb verejnosti	Daňové zaťaženie
Nárast kriminality, chudoby, MRK	Rast úrovne výskumu a vývoja, inovácie	Nové trhy a investičné príležitosti pre zamestnávateľov a podnikateľov
	Zavádzanie inovatívnych	Dobudovanie cestnej



	technológií u kľúčových zamestnávateľov v regióne	infraštruktúry
<b>Ekologická oblasť</b>	<b>Politická oblasť</b>	<b>Oblasť hodnôt</b>
Objavenie doposiaľ neidentifikovaných ekologických zdrojov znečistenia	Pripravenosť Vlády SR na čerpanie finančných prostriedkov alokovaných v štrukturálnych fondoch EÚ	Zmena postojov obyvateľstva a ich zapájanie do rozvojových aktivít
Zhoršenie kvality podzemných zdrojov vody a nedostatok kvalitnej pitnej vody	Podpora Vlády SR v oblasti podnikateľského prostredia, inovácií, výskumu a vývoja, cestovného ruchu	Rasizmus, xenofóbia a kriminalita
Zhoršujúca sa kvalita ovzdušia vplyvom znečistenia	Proces verejného obstarávania a s ním spojená legislatíva	
	VÚC Nitra podporujúca miestny rozvoj	

Zdroj: vlastné spracovanie

Súčasťou analýzy vonkajšie a vnútorného prostredia bolo i Ex-post hodnotenie - stav projektovej pripravenosti investícií k termínu vypracovania PHSR. Účelom tabuľky - Ex-post hodnotenie – stav projektovej pripravenosti investícií k termínu vypracovania nového PHSR je analyzovať súčasný stav pripravenosti investičných zámerov a možností ich financovania z rôznych zdrojov vrátane hodnotenia ich príspevku k rastu alebo rozvoju územia, tvorbe nových pracovných miest a k zlepšeniu kvality života obyvateľov. Tabuľka je zároveň východiskom pre vytvorenie tabuliek P1 a F6.



### 4.3 SWOT analýza

<b>SILNÉ STRÁNKY</b>	<b>SLABÉ STRÁNKY</b>
<p><b>Environmentálna oblasť</b></p> <ul style="list-style-type: none"><li>• prírodné klimatické podmienky</li><li>• tiché vidiecke prostredie</li><li>• čistý vzduch a zdravé životné prostredie</li><li>• chránený areál údolie Huntáka</li><li>• chránená krajinná oblasť Ponitrie</li></ul> <p><b>Sociálna oblasť</b></p> <ul style="list-style-type: none"><li>• životný štýl spätý s tradíciami</li><li>• silné náboženské povedomie, väzba na rodinu</li><li>• záujem o ľudovú kultúru</li><li>• ochota zapojiť sa do rozvojových aktivít obce</li><li>• verejný vodovod</li><li>• rozvodná sieť plynu</li><li>• pošta</li><li>• ZŠ a MŠ</li><li>• podmienky pre poľovníctvo a rybolov</li><li>• jednota dôchodcov</li><li>• tradičné ľudové slávnosti</li><li>• činnosť súboru Podhoranka</li><li>• kultúrne pamiatky – archeologická lokalita v časti Sokolníky „Zemepanský hrádok“, románsky kostolík sv. Michala s cintorínom, plastika sv. Floriána, v časti Mechenice rímsko-katolícky kostol sv. Heleny s opevnením</li></ul> <p><b>Hospodárka oblasť</b></p> <ul style="list-style-type: none"><li>• aktívni miestni podnikatelia</li><li>• zdroj pracovných príležitostí - PD a Branko a.s.</li><li>• blízkosť krajského mesta Nitra</li><li>• rozmach súkromného podnikania</li></ul>	<p><b>Environmentálna oblasť</b></p> <ul style="list-style-type: none"><li>• nízke ekologické povedomie</li><li>• spracovanie biomasy</li><li>• znečistenie miestnych potokov</li><li>• čierne skládky odpadov</li><li>• riziko povodní</li></ul> <p><b>Sociálna oblasť</b></p> <ul style="list-style-type: none"><li>• rozdielny prístup občanov k veciam verejným nedostatočné informačné toky</li><li>• starnutie populácie</li><li>• dostavba kanalizácie</li><li>• technický stav ZŠ</li><li>• chýbajúca telocvičňa</li><li>• technický stav MŠ</li><li>• nutná rekonštrukcia ciest a chodníkov</li><li>• rekonštrukcia kultúrneho domu</li><li>• chýbajúce cyklotrasy</li><li>• nedostatočný záujem mladých o históriu a tradície</li><li>• nedostatočné možnosti športového vyžitia občanov obce</li><li>• nedostatočná úroveň klubovej činnosti pre mladých</li><li>• zlý technický stav domu smútku</li></ul> <p><b>Hospodárka oblasť</b></p> <ul style="list-style-type: none"><li>• málo rozvinuté skúsenosti s podnikaním v cestovnom ruchu</li><li>• problém umiestnenia výrobných prevádzok z hľadiska ochrany životného prostredia</li><li>• absencia zdravotného strediska</li><li>• absencia služieb pre občanov (oprava obuvi, kaderníctvo, lekáreň, cukráreň, čistiareň, internet, bankomat)</li><li>• zlý technický stav miestnych komunikácií</li></ul>



PRÍLEŽITOSTI	OHROZENIA
<p><b>Environmentálna oblasť</b></p> <ul style="list-style-type: none"><li>• poloha obce vzhľadom na blízkosť krajského mesta Nitra</li><li>• podpora využívania obnoviteľných zdrojov energie a energetickej efektívnosti zo strany štátu a EÚ</li><li>• zvyšovanie environmentálneho povedomia obyvateľov obce</li><li>• separácia odpadov</li><li>• ochrana územia obce protipovodňovými opatreniami</li></ul> <p><b>Sociálna oblasť</b></p> <ul style="list-style-type: none"><li>• podpora participácie obyvateľov na veciach verejných</li><li>• využitie programov EÚ na zvýšenie sociálneho rozvoja, vzdelanostnej a kultúrnej úrovne</li><li>• napredovanie prístupu LEADER v rámci regiónu</li><li>• pozdvihnutie kultúrno-spoločenského a športového života realizáciou spoločných regionálnych aktivít za súčinnosti okolitých obcí</li></ul> <p><b>Hospodárska oblasť</b></p> <ul style="list-style-type: none"><li>• odstraňovanie administratívnych bariér podnikania a zlepšovanie podnikateľského prostredia</li><li>• posilnenie obslužnej funkcie obce vo vzťahu k mestu – obec ako zázemie</li><li>• využitie schém pomoci EÚ</li><li>• dobudovaním prvkov technickej infraštruktúry zabezpečiť ďalší rozvoj podnikateľských aktivít v obci</li><li>• podpora malého a stredného podnikania</li></ul>	<ul style="list-style-type: none"><li>• nízka miera vymožitelnosti práva</li><li>• presun kompetencií na samosprávy bez adekvátneho presunu finančných prostriedkov</li><li>• zvyšovanie administratívnej záťaže vo verejnej správe</li><li>• zachytávanie investícií mestom Nitra</li><li>• nezáujem investorov o podnikanie v území</li><li>• chýbajúce finančné prostriedky na financovanie aktivít regiónu (spolufinancovanie, refundácia a iné systémy financovania rozvojových projektov)</li><li>• nevytvorenie bytových príležitostí a podporného systému financovania bývania pre mladé rodiny</li><li>• nevyužitie objektov kultúrneho a historického významu</li><li>• útlm poľnohospodárstva</li></ul>

Zdroj: vlastné spracovanie



#### 4.4 Zhodnotenie hlavných disparít a faktorov rozvoja

##### *Hlavné disparity rozvoja obce Podhorany:*

- nízke povedomie občanov o ochrane životného prostredia,
- absencia plnohodnotnej kanalizácie,
- technický stav budov (MŠ, ZŠ, DS, KD),
- absencia podnikateľského sektoru uspokojujúca potreby obyvateľov,
- zlý technický stav miestnych komunikácií,
- chýbajúce pracovné príležitosti v niektorých odvetviach v rámci obce.

##### *Hlavné faktory rozvoja obce Podhorany:*

- polohový potenciál obce v blízkosti mesta Nitra,
- dostatok voľných priestorov vhodných pre výstavbu oddychových zón ako i individuálnu bytovú výstavbu,
- využitie schém pomoci EŠIF,
- dostatok voľných priestorov pre podnikateľskú činnosť,
- prírodný potenciál,
- kultúrne pamiatky na území obce,
- medzinárodná spolupráca i za pomoci prístupu LEADER.

Formulár č. A 14 - Kontrolný zoznam pre hodnotenie možných rizík (rozvoja územia)

<b>Druh rizika</b>	<b>Objekt rizika</b>	<b>Zdroj rizika</b>	<b>Nežiaduce dôsledky</b>	<b>Pravdepodobnosť</b>
<b>Technické</b>	Územie	Priemyselné havárie	Znečistenie životného prostredia	Nízka
<b>Ekologické</b>	Územie	Objavenie doposiaľ neidentifikovaných ekologických zdrojov znečistenia	Nadmerné ekologické znečistenie	Nízka
<b>Sociálne</b>	Územie	Neúmerné zvyšovanie počtu sociálne neprispôsobivých obyvateľov a MRK	Rastúca kriminalita	Nízka



Program hospodárskeho a sociálneho rozvoja obce Podhorany na roky 2016-2022

Ekonomické	Územie	Financovanie z komplementárnych zdrojov financovania	Nerealizovanie rozvojových projektov	Stredná
------------	--------	------------------------------------------------------	--------------------------------------	---------

Zdroj: vlastné spracovanie





## 5 Strategická časť

Strategická časť PHSR nadväzuje na analytickú časť. Záver analytickej časti obsahuje definovanie hlavných disparít, základných rozvojových faktorov a SWOT analýzu. Strategická časť obsahuje stratégiu rozvoja obce pri zohľadnení jeho vnútorných špecifik a určí hlavné ciele a priority rozvoja obce pri rešpektovaní princípov regionálnej politiky v záujme dosiahnutia vyváženého udržateľného rozvoja územia. Strategická časť obsahuje:

- víziu územia,
- formuláciu a návrh stratégie,
- výber a popis strategických cieľov v jednotlivých politikách - oblastiach rozvoja (hospodárska, sociálna, environmentálna).

### 5.1 Vízia rozvoja územia obce Podhorany

Pri stanovení vízie rozvoja územia obce Podhorany bolo nutné prihliadať na fakt, že sa vzťahuje k dlhodobému horizontu 10 až 15 rokov. Vízia by mal byť v súlade s Národnou stratégiou regionálneho rozvoja SR a Programom hospodárskeho a sociálneho rozvoja Nitrianskeho samosprávneho kraja 2012 – 2018.

Vízie a ciele národnej stratégie sa vzťahujú na obdobie do roku 2030. Ťažiskom dokumentu sú rozvojové priority štátu pre programové obdobie 2014- 2020, ktoré majú viesť k splneniu vytýčených významných národných cieľov.

V komparácii s ostatnými členskými štátmi EÚ dosiahla SR za posledné viac ako dve dekády dynamického hospodárskeho a sociálneho vývoja významný spoločenský pokrok. Postupnou realizáciou rozvojových projektov, podporných programov, vrátane štrukturálnych reforiem a systémových zmien, dochádzalo k modernizácii a modifikácii odvetvovosektorovej štruktúry hospodárstva, ako i konvergencii SR k ekonomicky vyspelým štátom. Vízia regionálneho rozvoja predstavuje stav, ku ktorému má Slovensko za niekoľko rokov dospieť -



vymedzuje rámec pre definovanie strategických cieľov a priorít na obdobie 2014 až 2020 s výhľadom do roku 2030, ako aj postupy na ich dosiahnutie. Vízia regionálneho rozvoja Slovenska je definovaná takto: **„Slovensko sa má stať krajinou s vysokou kvalitou života všetkých občanov. Každý región bude využívať svoje danosti v prospech svojho udržateľného hospodárskeho, sociálneho, environmentálneho a územného rozvoja, a tým aj Slovenskej republiky, ako vyspelého, hospodársky, politicky a sociálne súdržného členského štátu Európskej únie.“** (Zdroj: Národná stratégia regionálneho rozvoja Slovenskej republiky, strana 34).

Počas realizácie aktualizovanej Národnej stratégie regionálneho rozvoja SR bude pri plánovacích procesoch uplatňovaný integrovaný prístup orientovaný smerom k udržateľnému sociálnemu, ekonomickému, environmentálnemu a územnému rozvoju regiónov. *Očakáva sa, že regióny budú schopné efektívne využívať svoj vnútorný potenciál ako svoju konkurenčnú výhodu s cieľom zvyšovať kvalitu života obyvateľov a v rámci jednotlivých regiónov budú znižované vnútroregionálne rozdiely.*

Program hospodárskeho a sociálneho rozvoja Nitrianskeho samosprávneho kraja 2012 – 2018. Rozvojová vízia nitrianskeho samosprávneho kraja: **„Nitriansky kraj bude dynamicky sa rozvíjajúci región využívajúci exogénne aj endogénne rozvojové zdroje. Hospodárstvo bude založené na moderných technológiách produkujúcich výrobky s vysokou pridanou hodnotou. Moderné a efektívne multifunkčné poľnohospodárstvo produkujúce dostatok kvalitných potravín, poskytujúce atraktívne pracovné príležitosti pre vidiecke obyvateľstvo, bude spolu s cestovným ruchom osou integrovaného rozvoja vidieckeho priestoru. Východiskom pre dosiahnutie týchto cieľov bude kvalitný integrovaný systém vzdelávania, poskytujúci občanom lepšie možnosti realizácie v profesijnom aj osobnom živote. Rastúca kvalita života bude sprevádzaná udržateľným rozvojom kvality zložiek životného prostredia a krajiny.“** (Zdroj: Program hospodárskeho a sociálneho rozvoja Nitrianskeho samosprávneho kraja 2012 – 2018, Strana 108)



S cieľom reagovať na aktuálne požiadavky a potreby, pristúpila obec k pozmeneniu svojej pôvodnej vízie na nasledovné znenie:

***„Prostredníctvom využitia vnútorného potenciálu územia obce dosiahnuť stabilný sociálno-ekonomický rozvoj tak, aby sa obec stala príjemným a pokojným miestom pre bývanie s vidieckym charakterom, kvalitnou infraštruktúrou, občianskou vybavenosťou, bohatým spoločenským životom a vysokou kvalitou životného prostredia.“***

## 5.2 Strategický cieľ

Pre naplnenie uvedenej vízie obce obec stanovila tri prioritné oblasti svojho rozvoja počas rokov 2016 – 2022. Jedná sa o tieto oblasti:

1. hospodárska oblasť,
2. sociálna oblasť,
3. environmentálna oblasť.

V týchto prioritných oblastiach rozvoja si obec stanovila strategické ciele a navrhla opatrenia, ktorými tieto strategické ciele dosiahne.

Formulár č. S 1 - Plánovací formulár – Vízia, strategický cieľ

<b>Vízia</b>
Prostredníctvom využitia vnútorného potenciálu územia obce dosiahnuť stabilný sociálno-ekonomický rozvoj tak, aby sa obec stala príjemným a pokojným miestom pre bývanie s vidieckym charakterom, kvalitnou infraštruktúrou, občianskou vybavenosťou, bohatým spoločenským životom a vysokou kvalitou životného prostredia
<b>Strategický cieľ</b>
Vytvoriť podmienky pre kvalitný život obyvateľov obce, pre zvýšenie konkurencieschopnosti obce a ekonomickej výkonnosti s trvale udržateľným rozvojom a rešpektovaním strategických cieľov VÚC

Zdroj: vlastné spracovanie



Formulár č. S 2 - Tabuľka strategických cieľov a opatrení (ciele a opatrenia)

<b>Vízia</b>		
<b>Prioritná oblasť - Hospodárska</b>	<b>Prioritná oblasť - Sociálna</b>	<b>Prioritná oblasť - Environmentálna</b>
<b>ciele</b>	<b>ciele</b>	<b>ciele</b>
Technická infraštruktúra Podnikateľské prostredie	Školstvo a šport Verejné priestranstvá Obecné budovy	Vodné hospodárstvo Odpadové hospodárstvo
Opatrenie 1.1 Zlepšenie obecnej infraštruktúry Opatrenie 1.2 Podpora podnikateľských aktivít	Opatrenie 2.1 Podpora aktivít v oblasti školstva a športu Opatrenie 2.2 Budovanie a rekonštrukcia verejných priestranstiev v obci Opatrenie 2.3 Rekonštrukcia a modernizácia obecných budov	Opatrenie 3.1 Odpadové hospodárstvo Opatrenie 3.2 Vodné hospodárstvo

Zdroj: vlastné spracovanie



## 6 Programová časť

Programová časť PHSR nadväzuje na strategickú časť a obsahuje opatrenia a projekty vrátane ich priradenia k jednotlivým cieľom a prioritám. Zmyslom programovej časti je jej príspevok k splneniu stanoveného strategického cieľa: *Vytvoriť podmienky pre kvalitný život obyvateľov obce, pre zvýšenie konkurencieschopnosti obce a ekonomickej výkonnosti s trvale udržateľným rozvojom a rešpektovaním strategických cieľov VÚC*

### Metodika tvorby PHSR udáva nasledovný postup:

- Pracovná skupina špecifikovala opatrenia, navrhla k nim aktivity a stanovila poradie dôležitosti opatrení a aktivít, projektov vrátane merateľných ukazovateľov výsledku a dopadu. (Formulár č. P 1 - Tabuľka opatrení, aktivít a projektov podľa oblastí, Formulár č. P 2 - Tabuľka ukazovateľov výsledkov, dopadov).
- Riadiaci tím vypracoval sumárny návrh aktivít a projektov ako východisko pre Akčný plán.
- Riadiaci tím stanovil termíny realizácie aktivít, projektov (roky) a odhad ich financovania (výška a zdroje financovania).
- Riadiaci tím zabezpečil vypracovanie formulárov pre prípravu navrhnutých projektov (Formulár P 3 - Formulár pre prípravu projektu).

### 6.1 Opatrenia a projekty vrátane ich priradenia k jednotlivým prioritám

Formulár P1 – Tabuľka opatrení, projektov a priorit podľa oblastí

Prioritná oblasť PO 01 Hospodárska oblasť

Opatrenie	Projekt/Aktivita	Prioritná oblasť/oblasť
Opatrenie 1.1 Zlepšenie obecnej infraštruktúry	Projekt 1.1.1 Rekonštrukcia a výstavba miestnych komunikácií	Hospodárska – obecné komunikácie
	Projekt 1.1.2 Rekonštrukcia miestneho rozhlasu	Hospodárska – technická infraštruktúra



	Projekt 1.1.3 Rekonštrukcia verejného osvetlenia	Hospodárska - technická infraštruktúra
Opatrenie 1.2 Podpora podnikateľských aktivít	Projekt 1.2.1 Podpora podnikateľských aktivít	Hospodárska – podnikateľské prostredie

Zdroj: vlastné spracovanie

#### Prioritná oblasť PO 02 Sociálna oblasť

Opatrenie	Projekt/Aktivita	Prioritná oblasť/oblasť
Opatrenie 2.1 Podpora aktivít v oblasti školstva a športu	Projekt 2.1.1 Rekonštrukcia a prístavba materskej školy	Sociálna – školstvo
	Projekt 2.1.2 Výstavba športovísk a telocvične	Sociálna – šport
Opatrenie 2.2 Budovanie a rekonštrukcia verejných priestranstiev v obci	Projekt 2.2.1 Revitalizácia verejných priestranstiev	Sociálna – verejné priestranstvá
Opatrenie 2.3 Rekonštrukcia a modernizácia obecných budov	Projekt 2.3.1 Rekonštrukcia domu smútku	Sociálna – obecné budovy
	Projekt 2.3.2 Rekonštrukcia kultúrneho domu	Sociálna - obecné budovy

Zdroj: vlastné spracovanie

#### Prioritná oblasť PO 02 Environmentálna oblasť

Opatrenie	Projekt/Aktivita	Prioritná oblasť/oblasť
Opatrenie 3.1 Odpadové hospodárstvo	Projekt 3.1.1 Zberný dvor	Environmentálna – odpady
	Projekt 3.1.2 Dostavba kanalizácie	Environmentálna – kanalizácia
Opatrenie 3.2 Vodné hospodárstvo	Projekt 3.2.1 Protipovodňové opatrenia	Environmentálna – protipovodňové opatrenia

Zdroj: vlastné spracovanie

Súhrn všetkých projektov sa uvádza vo formulári P3a a z pohľadu finančných zdrojov majú uvedené údaje súvislosť vo formulároch F6 a F3.



## 6.2 Súbor ukazovateľov výsledkov a dosahov

Súčasťou programovej časti je aj stanovenie ukazovateľov pre hodnotenie PHSR. Ukazovatele výsledkov a dopadov pre PHSR obce sú spracované v prehľade vo formulári P2 (príloha PHSR).

Ukazovatele sú rozdelené do troch kategórií:

- ukazovatele výstupu - práce, tovary a služby, ktoré boli financované počas realizácie aktivít projektu vyjadrené z finančného a vecného hľadiska,
- ukazovatele výsledku - okamžitý efekt realizácie aktivít projektu, ktorý je k dispozícii pre cieľovú skupinu alebo sa jedná o služby poskytnuté cieľovej skupine,
- ukazovatele dopadu - dlhodobý efekt vplyvu na danú prioritnú oblasť alebo cieľovú skupinu, ktorý však realizátor projektu nemôže ovplyvniť.

Pre oblasť hodnotenia dopadov pre PHSR obce boli ako východiskové hodnoty dopadových ukazovateľov stanovené dopadové ukazovatele na nulovej úrovni a hodnotenie dopadov sa uskutočňuje k roku 2020.

Formulár P2 Tabuľka ukazovateľov výstupov, výsledkov, dopadov

Typ ukazovateľa	Názov ukazovateľa	Definícia	Informačný zdroj	Merná jednotka	Východisková hodnota	Cieľová hodnota / Rok	
					Rok 2016	2017	2022
<b>PRIORITNÁ OBLASŤ – Hospodárska</b>							
Projekt 1.1.1 Rekonštrukci a výstavba miestnych komunikácií							
Hlavné ukazovatele: -výstupu -výsledku -dopadu	Výstup	Náklady na realizáciu	OcÚ	EUR	0	207 500	830000
	Výsledok	Zrekonštruované a vybudované plochy	OcÚ	m	0	1000	3700
	Dopad	Zrealizované projekty technickej infraštruktúry	Databáza RegDat	počet	0	1	1



Program hospodárskeho a sociálneho rozvoja obce Podhorany na roky 2016-2022

Projekt 1.1.2 Rekonštrukcia miestneho rozhlasu							
<b>Hlavné ukazovatele:</b>	Výstup	Náklady na realizáciu	OcÚ	EUR	0	25000	50000
-výstupu -výsledku	Výsledok	Vymenená technológia bezdrôtového rozhlasu – inštalované reproduktory	OcÚ	Kus	0	20	40
-dopadu	Dopad	Zrealizované projekty technickej infraštruktúry	Databáza RegDat	počet	0	1	1
Projekt 1.1.3 Rekonštrukcia verejného osvetlenia							
<b>Hlavné ukazovatele:</b>	Výstup	Náklady na realizáciu	OcÚ	EUR	0	0	130000
-výstupu -výsledku	Výsledok	Vymenená technológia	OcÚ	ks	0	0	1
-dopadu	Dopad	Zrealizované projekty technickej infraštruktúry	Databáza RegDat	počet	0	0	1
Projekt 1.2.1 Podpora podnikateľských aktivít							
<b>Hlavné ukazovatele:</b>	Výstup	Finančné stimuly	OcÚ	EUR	0	0	500000
-výstupu -výsledku	Výsledok	Podporené subjekty	OcÚ	Ks	0	0	10
-dopadu	Dopad	Oživenie podnikateľského prostredia	N/A	N/A	N/A	N/A	N/A
PRIORITNÁ OBLASŤ – Sociálna							
Projekt 2.1.1 Rekonštrukcia a prístavba materskej školy							
<b>Hlavné ukazovatele:</b>	Výstup	Náklady na realizáciu	OcÚ	EUR	0	75000	150000
-výstupu -výsledku	Výsledok	Plocha rekonštruovanej budovy	OcÚ	m2	0	250	500
-dopadu	Dopad	Zrealizované projekty skvalitňujúce vyučovací proces	Databáza RegDat	Poet	0	1	1





Program hospodárskeho a sociálneho rozvoja obce Podhorany na roky 2016-2022

Projekt 2.1.2 Výstavba športovísk a telocvične								
<b>Hlavné ukazovatele:</b>	Výstup	Náklady na realizáciu	OcÚ	EUR	0	170000	170000	
	-výsledku	Výsledok	Vybudovaný športový areál	OcÚ	m2	0	300	300
	-dopadu	Dopad	Zrealizované projekty podporujúce voľnočasové aktivity	Databáza RegDat	Počet	0	1	1
Projekt 2.2.1 Revitalizácia verejných priestranstiev								
<b>Hlavné ukazovatele:</b>	Výstup	Náklady na realizáciu	OcÚ	EUR	0	33 333	100000	
	-výstupu	Výsledok	Vytvorené priestranstvo	OcÚ	m2	0	500	1000
	-výsledku	Dopad	Zrealizované projekty pre zlepšenie podmienok trávenia voľného času	Databáza RegDat	počet	0	1	3
-dopadu								
Projekt 2.3.1 Rekonštrukcia domu smútku								
<b>Hlavné ukazovatele:</b>	Výstup	Náklady na realizáciu	OcÚ	EUR	0	100000	100000	
	-výstupu	Výsledok	Rekonštruovaná budova	OcÚ	počet	0	1	1
	-výsledku	Dopad	Zrealizované projekty v sociálnej oblasti	Databáza RegDat	počet	0	1	1
-dopadu								
Projekt 2.3.2 Rekonštrukcia kultúrneho domu								
<b>Hlavné ukazovatele:</b>	Výstup	Náklady na realizáciu	OcÚ	EUR	0	200000	200000	
	-výstupu	Výsledok	Rekonštruovaná budova	OcÚ	počet	0	1	1
	-výsledku	Dopad	Zrealizované projekty v sociálnej oblasti	Databáza RegDat	počet	0	1	1
-dopadu								



Program hospodárskeho a sociálneho rozvoja obce Podhorany na roky 2016-2022

PRIORITNÁ OBLASŤ – Environmentálna							
Projekt 3.1.1 Zberný dvor							
<b>Hlavné ukazovatele:</b> -výstupu -výsledku -dopadu	Výstup	Náklady na zrealizované stavebné práce	OcÚ	EUR	0	0	200000
	Výsledok	Zvýšenie množstva vyseparovaných komunálnych odpadov t/rok	Štatistika	t/rok	0	0	5
	Dopad	Množstvo separovaného odpadu z celkového množstva	Databáza RegDat	%	0	0	20
Projekt 3.1.2 Dostavba kanalizácie							
<b>Hlavné ukazovatele:</b> -výstupu -výsledku -dopadu	Výstup	Náklady na zrealizované stavebné práce	OcÚ	EUR	0	160000	800000
	Výsledok	Vybudované prípojky	OcÚ	Ks	0	130	270
	Dopad	Zrealizované projekty v oblasti budovania verejnej kanalizačnej siete	Databáza RegDat	počet	0	1	1
Projekt 3.2.1 Protipovodňové opatrenia							
<b>Hlavné ukazovatele:</b> -výstupu -výsledku -dopadu	Výstup	Náklady na realizáciu	OcÚ	EUR	0	37500	150000
	Výsledok	Protipovodňové opatrenia	OcÚ	kus	0	1	10
	Dopad	Zrealizované projekty v oblasti protipovodňovej ochrany	Databáza RegDat	počet	0	1	10

Zdroj: vlastné spracovanie



## 7 Realizačná časť

Realizačná časť je zameraná na popis postupov inštitucionálneho a organizačného zabezpečenia realizácie programu rozvoja obce, systém monitorovania a hodnotenia plnenia programu rozvoja obce s ustanovením merateľných ukazovateľov, vecný a časový harmonogram realizácie programu rozvoja obce s formou akčných plánov. Realizačná časť obsahuje:

- východiská,
- popis úloh jednotlivých partnerov pri realizácii PHSR,
- popis postupov inštitucionálneho a organizačného zabezpečenia,
- stručný popis komunikačnej stratégie PHSR k jednotlivým cieľovým skupinám,
- popis systému monitorovania a hodnotenia plnenia PHSR,
- akčný plán s výhľadom na roky 2016-2017.

### 7.1 Východiská a popis úloh jednotlivých partnerov pri realizácii

Obecný úrad má v oblasti prípravy a realizácie programu rozvoja dostatočné skúsenosti na programovej aj projektovej úrovni: z prípravy, realizácie a hodnotenia programu hospodárskeho a sociálneho rozvoja obce (2007-2013), z prípravy a realizácie projektov financovaných zo štrukturálnych fondov v Programovom období 2007-2013, z prípravy a realizácie projektu výstavby nájomných bytov financovaných zo Štátneho fondu rozvoja bývania a iných zdrojov.

Pri realizácii PHSR vystupujú ako partneri obyvatelia obce, ktorí boli prizvaní a zúčastnili sa verejných stretnutí, kde definovali svoje požiadavky, spolupracovali pri definovaní silných a slabých stránok svojej obce. Následne aktívne pristupovali k prerokovaniu finálneho návrhu PHSR obce. V rámci prípravy dokumentu bol vypracovaný i dotazník, ktorý bol distribuovaný obcou do domácnosti. Vzhľadom na nízku návratnosť a malú výpovednú hodnotu, pristúpila



obec k verejným stretnutiam s občanmi/podnikateľmi a záujmovými skupinami. Rovnako tak poslanci a zamestnanci OcÚ boli prizvaní ku konzultácii jednotlivých častí strategického dokumentu.

## 7.2 Popis postupov organizačného a inštitucionálneho zabezpečenia realizácie PHSR

Realizácia PHSR obce je činnosťou samosprávy obce a obec ju vykonáva prostredníctvom svojich orgánov (obecné zastupiteľstvo, starosta). Samospráva jedenkrát ročne získa a spracuje pripomienky poslancov, OcÚ, partnerov a verejnosti, do leta v čase začiatku prípravy rozpočtu na ďalší rok. Táto činnosť naplánovaná do termínu september príslušného roku, kedy bude predložené hodnotenie PHSR za predchádzajúci rok, aj jeho prípadná aktualizácia.

Vo vzťahu k realizácii PHSR obecné zastupiteľstvo berie na vedomie návrh strategickú časť dokumentu, schvaľuje celý dokument PHSR a každoročne schvaľuje vyhodnotenie jeho plnenia. Obecné zastupiteľstvo taktiež schvaľuje spolufinancovanie projektov. Obecné zastupiteľstvo schvaľuje každoročne hodnotiace a monitorovacie správy, rozhoduje o prípadných zmenách a aktualizácii programu.

Najvyšším výkonným orgánom obce a jeho predstaviteľom je starosta. Rozhoduje vo všetkých veciach správy obce, ktoré nespádajú do právomocí a kompetencií obecného zastupiteľstva. Starosta sa spolupodieľal na príprave dokumentu, riadil proces realizácie, podpisuje schválenie celého dokumentu, vykonáva uznesenia a zastupuje obec vo vzťahu k štátnym orgánom, k právnickým a fyzickým osobám (radiace orgány príslušných operačných programov, dodávatelia, kontrolné skupiny projektov a i.).

Inštitucionálnu a administratívnu stránku zabezpečuje obecný úrad. Vzhľadom na personálne poddimenzovanie obecnej samosprávy, bude obecný úrad (v prípade nutnosti a zväženia možností) spolupracovať s externými konzultačnými spoločnosťami.



### 7.3 Stručný popis komunikačnej stratégie

Rôzne formy komunikácie budú súčasťou každého z pripravovaných a realizovaných projektov PHSR v rámci povinnej i nep povinnej činnosti informovania a publicity (pri projektoch financovaných z EŠIF a dotačných titulov) alebo v rámci komunikácie zainteresovaných cieľových skupín pri príprave a realizácii jednotlivých projektov.

Vzhľadom na charakter obce, prebieha komunikácia osobným stykom s predstaviteľmi/zamestnancami obce, alebo priamou účasťou na zasadnutiach obecného zastupiteľstva.

Dôležitým nástrojom komunikácie je pre obec webová stránka, ďalej informačná tabuľa, rozhlas a noviny. Komunikácia s obyvateľmi prebieha neustále až do ukončenia platnosti PHSR.

Ďalším nástrojom komunikácie sú i rokovania v rámci obecného zastupiteľstva, kde materiál na rokovanie pripravuje starosta obce v súčinnosti so zamestnancami obce. Rovnako tak hlavný kontrolór, vychádzajúc z definície jeho funkcie, môže dať stanovisko k prerokovanému materiálu.

### 7.4 Systém monitorovania a hodnotenia

Proces monitorovania PHSR sa vykonáva systematicky a priebežne počas celého trvania PHSR až do ukončenia jeho platnosti. Vstupnými údajmi pre monitorovanie sú uvedené vo Formulári P2 – ukazovatele výstupu, výsledku a dopadu projektu. Výstupom monitorovania je monitorovacia správa za príslušný rok schválená v OcÚ, resp. monitorovacia správa schválená riadiacim orgánom v systéme ITMS alebo podobnom. Za prípravu monitorovacej správy zodpovedá príslušný garant podľa povahy projektu. Jedná sa pritom môže o starostu obce, hlavného kontrolóra obce, poslancov, resp. inú poverenú osobu.



Cieľom monitorovania je získavanie informácií o reálnom plnení opatrení, o prípadnom negatívnom vývoji, spôsobe realizácie, definovanie a prijatie nápravných opatrení.

Samospráva jedenkrát ročne získa a spracuje pripomienky partnerov, OcÚ, poslancov a verejnosti, do leta v čase začiatku prípravy rozpočtu na ďalší rok. Táto činnosť je naplánovaná do termínu príslušného roku, kedy bude predložené hodnotenie PHSR za predchádzajúci rok, jeho prípadná aktualizácia, hodnotenie ukazovateľov vrátane korekcií v rámci pravidelného každoročného hodnotenia. V prípade nutnosti korekcií mimo stanovené termíny vykoná korekciu starosta obce. Celkový plán hodnotenia je spracovaný vo Formulári R5.

Formulár č. R 5 - Plán hodnotenia a monitorovania

<b>Plán priebežných hodnotení PHSR na programové obdobie 2016 - 2022</b>		
<b>Typ hodnotenia</b>	<b>Vykonať prvýkrát</b>	<b>Dôvod vykonania/ periodicita</b>
Strategické hodnotenie	najskôr v roku 2018	podľa rozhodnutia obce a vzniknutej spoločenskej potreby
Tematické hodnotenie časti PHSR	2017	téma hodnotenia identifikovaná ako riziková časť vo výročnej monitorovacej správe za predchádzajúci kalendárny rok
Ad hoc mimoriadne hodnotenie	Nerozhoduje	pri značnom odklone od stanovených cieľov a doľahnutých hodnôt ukazovateľov
		Pri návrhu na revíziu PHSR
Hodnotenie celého PHSR alebo jeho časti	2017-2022	Na základe rozhodnutia starostu, podnetu poslancov každoročne do 31.mája

Zdroj: vlastné spracovanie



## 7.5 Akčný plán na obdobie dvoch rokov

Súčasťou realizačnej časti PHSR je aj akčný plán spracovaný na obdobie dvoch rokov, v prípade PHSR obec sú to roky 2016-2017 (Formulár č. R6). Akčný plán je spracovaný podľa troch prioritných oblastí a obsahuje projekty s plánom realizácie na roky 2016 a 2017.

### Akčný plán pre prioritnú oblasť PO 01 Hospodárska oblasť 2016-2017

Formulár č. R 6 – Akčný plán na roky 2016 - 2017

<b>Akčný plán pre oblasť PO 01 Hospodárska oblasť</b>			
Opatrenie, aktivita	Termín (rok)	Zodpovedný	Financovanie
--			
--	--	--	--

Zdroj: vlastné spracovanie

### Akčný plán pre prioritnú oblasť PO 01 Sociálna oblasť 2016-2017

Formulár č. R 6 – Akčný plán na roky 2016 - 2017

<b>Akčný plán pre oblasť PO 02 Sociálna oblasť</b>			
Opatrenie, aktivita	Termín (rok)	Zodpovedný	Financovanie
<b>Opatrenie 2.2 Budovanie a rekonštrukcia verejných priestranstiev v obci</b>			
Projekt 2.2.1 Revitalizácia verejných priestranstiev	2016-2018	Obec	Úver
<b>Opatrenie 2.3 Rekonštrukcia a modernizácia obecných budov</b>			
Projekt 2.3.1 Rekonštrukcia domu smútku	2016-2017	Obec	Úver

Zdroj: vlastné spracovanie

### Akčný plán pre prioritnú oblasť PO 01 Environmentálna oblasť 2016-2017

Formulár č. R 6 – Akčný plán na roky 2016 - 2017

<b>Akčný plán pre oblasť PO 03 Environmentálna oblasť</b>			
Opatrenie, aktivita	Termín (rok)	Zodpovedný	Financovanie
<b>Opatrenie 3.1 Odpadové hospodárstvo</b>			
Projekt 3.1.2 Dostavba kanalizácie	2016-2020	Obec	Envirofond

Zdroj: vlastné spracovanie



## 8 Finančná časť

Finančná časť obsahuje finančné zabezpečenie jednotlivých opatrení a aktivít, inštitucionálnu a organizačnú stránku realizácie programu rozvoja obce.

Táto časť obsahuje:

- indikatívny finančný plán na celú realizáciu PHSR,
- model viaczdrojového financovania jednotlivých opatrení, aktivít (projektov) za účasti sociálno-ekonomických partnerov v území v prepojení na programový rozpočet obce,
- hodnotiacu tabuľku pre výber projektov.

Postupovalo sa podľa metodiky, a to nasledovne:

- Riadiaci tím zabezpečil spracovanie finančnej časti vo forme Finančného rámca pre realizáciu PHSR (Formulár č. F 6 - Finančný rámec pre realizáciu PHSR) a indikatívny finančný plán PHSR (Formulár č. F 5 - Indikatívny rozpočet – sumarizácia).,
- Externý konzultant vypracoval návrhy hodnotiacich tabuliek podľa troch oblastí, (Formulár č. F 2 – Hodnotiaca tabuľka pre výber projektov),
- Návrh finančnej časti sa prerokoval v pracovnej skupine a s partnermi,
- Schválený indikatívny rozpočet sa zapracuje do programového rozpočtu samosprávy a ďalších záväzných dokumentov,
- Riadiaci tím zabezpečil rozpracovanie Indikatívneho finančného plánu do akčných plánov.





## 8.1 Indikatívny finančný plán na celú realizáciu PHSR

Zdroje financovania realizácie PHSR je možné rozčleniť na dve základné kategórie:

### **Riadne zdroje finančného zabezpečenia**

#### *Verejné zdroje*

- štátny rozpočet,
- štátne účelové fondy (Environmentálny fond , Štátny fond rozvoja bývania, Recyklačný fond),
- rozpočet vyšších územných celkov (VÚC Nitra),
- rozpočet obce.

#### *Iné zdroje*

- prostriedky fyzických osôb,
- prostriedky právnických osôb,
- úvery,
- príspevky medzinárodných organizácií,
- iné prostriedky.

### **Doplnkové zdroje finančného zabezpečenia**

- finančné prostriedky z Európskej únie (programovacie obdobie 2014-2020)



## 8.2 Model viaczdrojového financovania jednotlivých projektov

Financovanie jednotlivých projektov bude viaczdrojové, pričom závisieť od aktuálnej finančnej situácie obce a aktuálnych potrieb. Financovanie sa opierať o zdroje obce, štátu, EÚ, VÚC a súkromné zdroje. Vyčíslenie jednotlivých zámerov bolo stanovené kvalifikovaných odhadom, prieskumom a taktiež sa vychádzalo z existujúcich výkazov výmer/rozpočtov projektantov. Finálne podoby budú súčasťou ŽoNFP a budú vychádzať najmä z procesu verejného obstarávania.

Formulár č. F 3 - Model viaczdrojového financovania – intervenčná matica

Viaczdrojové financovanie							
Projekt	Celkové náklady (EUR)	Verejné zdroje v EUR					Súkromné zdroje
		EÚ	Štát	VÚC	Obec	Spolu	
1.1.1	830 000	664 000	83 000	0	83 000	830 000	0
1.1.2	50 000	45 000	0	0	5 000	50 000	0
1.1.3	130 000	104 000	13 000	0	13 000	130 000	0
1.2.1	500 000	0	0	0	200 000	200 000	300 000
2.1.1	150 000	120 000	15 000	0	15 000	150 000	0
2.1.2	170 000	136 000	17 000	0	17 000	170 000	0
2.2.1	100 000	80 000	10 000	0	10 000	100 000	0
2.3.1	100 000	80 000	10 000	0	10 000	100 000	0
2.3.2	200 000	160 000	20 000	0	20 000	200 000	0
3.1.1	200 000	0	160 000	0	40 000	200 000	0
3.1.2	800 000	0	640 000	0	160 000	800 000	0
3.2.1	150 000	120 000	15 000	0	15 000	150 000	0
<b>Spolu</b>	<b>3 380 000</b>	<b>1 509 000</b>	<b>983 000</b>	<b>0</b>	<b>588 000</b>	<b>3 080 000</b>	<b>300 000</b>

Zdroj: vlastné spracovanie

Formulár č. F 5 – Indikatívny rozpočet - sumarizácia

Prioritná oblasť	Rok										
	2014	2015	2016	2017	2018	2019	2020	2021	2022	2023	Spolu v €
Hospodárska	0	0	0	232 500	464 167	439 167	374 167	0	0	0	1 510 000
Sociálna	0	0	283 333	328 333	108 334	0	0	0	0	0	720 000
Environmentálna	0	0	160 000	197 500	297 500	297 500	197 500	0	0	0	1 150 000

Zdroj: vlastné spracovanie



### 8.3 Systém hodnotenia a zaradovania projektov do financovania

Pri schvaľovaní financovania jednotlivých projektov je nutné prihliadať na ich dôležitosť a význam vo vzťahu k rozvoju obce.

Najvyššiu prioritu majú projekty, ktoré vyplývajú priamo z legislatívy (SR, EÚ) a projekty riešiace havarijnú alebo mimoriadnu situáciu. Do kategórie s vysokou prioritou sú zaradené projekty s oporou vo VZN obce, projekty MAS a projekty s vydaným právoplatným stavebným povolením a ukončeným procesom verejného obstarávania.

Strednú prioritu majú projekty, ktoré majú možnosť uchádzať sa o cudzie a doplnkové zdroje financovania (majú oporu v programovej štruktúre operačných programov a prioritných osí EŠIF). Do kategórie 4 a 5 spadajú projekty nachádzajúce sa vo fáze úvah (bez stavebného povolenia či ukončeného procesu VO).

Formulár F2 - Hodnotiaca tabuľka pre výber projektov

Kategória	Úroveň dôležitosti	Hodnotiace kritérium - Opis podmienok pre zaradenie do priority	Projekt
1	Najvyššia	a) Projekty vyplývajúce zo zákona a/alebo legislatívy EÚ b) Projekty riešiace havarijnú alebo mimoriadnu situáciu Splnená jedna z podmienok	211, 311, 312, 321
2	Vysoká	a) Projekty vyplývajúce a podporené v rámci VZN obce b) Projekty s právoplatným stavebným povolením a ukončeným VO c) Projekty MAS Splnená jedna z podmienok	111, 212, 232
3	Stredná	Projekty, ktoré majú možnosť uchádzať sa o cudzie a doplnkové zdroje financovania	112, 113,
4	Nízka	a) Projekty definované ako zámery / v štádiu úvah.	121, 221, 231,
5	Najnižšia	Ostatné	

Zdroj: vlastné spracovanie



## Záverečná časť

### Formulár č. Z 1 - Schválenie PHSR

<b>Schválenie PHSR</b>	
Dokument	<ul style="list-style-type: none"><li>- Program hospodárskeho a sociálneho rozvoja obce Podhorany na roky 2016 – 2022</li><li>- Program hospodárskeho a sociálneho rozvoja obce je strednodobý rozvojový dokument, ktorý je vypracovaný v súlade s cieľmi a prioritami ustanovenými v národnej stratégii a zohľadňuje ciele a priority ustanovené v programe hospodárskeho rozvoja a sociálneho rozvoja vyššieho územného celku, na území ktorého sa obec nachádza, a je vypracovaný podľa záväznej časti územnoplánovacej dokumentácie obce.</li><li>- Dokument je štruktúrovaný podľa Metodiky na vypracovanie Programu hospodárskeho a sociálneho rozvoja obce/obcí/VÚC (v zmysle novely Zákona NR SR č. 539/2008 Z. z. o podpore regionálneho rozvoja schválenej vládou SR 18. Júna 2014).</li></ul>
Spracovanie	<ul style="list-style-type: none"><li>- Spracovanie: spracovanie PHSR vykonala obec v partnerstve s poradenskou spoločnosťou, ktorá bude koordinovať proces tvorby PHSR a zabezpečovať dodržiavanie metodických postupov</li><li>- Autorský kolektív: Ing. Ondrej Hanušovský, Ing. Tomáš Galbavý</li><li>- Obdobie spracovania: 06.2015 – 02.2016</li><li>- Riadiaci tím: Mgr. Magdaléna Bogyová, Ing. Ondrej Hanušovský, Ing. Tomáš Galbavý</li><li>- Pracovná skupina: Mgr. Ervin Weiss, PhD., Radoslav Benc, Ing. Nina Jarošová, Ing. Tibor Košťál, Jozef Bódi</li></ul>
Prerokovanie	<ul style="list-style-type: none"><li>- Prerokovanie v orgánoch samosprávy</li></ul>
Schválenie	<ul style="list-style-type: none"><li>- Návrh na uznesenie zastupiteľstva</li></ul>